Instituto Nacional de Estatística

ANUÁRIO ESTATÍSTICO

DA

REGIÃO DE LISBOA E VALE DO TEJO

1993

Catalogação recomendada

ANUÁRIO ESTATÍSTICO DA REGIÃO DE LISBOA E VALE DO TEJO. Lisboa, 1994-
Anuário estatístico da região de Lisboa e Vale do Tejo / ed. Instituto Nacional de Estatística. - 1993- . - Lisboa : I.N.E., 1994- . - 30 cm
Anual
ISSN 0872-8984

Director
Presidente do Conselho de Administração
C. Corrêa Gago

Editor
Instituto Nacional de Estatística

Sede
Av. António José de Almeida
1078 LISBOA CODEX
Telefone: (01) 847 00 50
Telex: 63738 PCDINE P
Fax: (01) 847 85 78

Composto
INE - Departamento de Coordenação e Integração

Capa
Eduarda Mesquita

Fotografias
Cedidas por Dr. Filipe Machado

Impresso
Ediliber

Tiragem: 500 exemplares

Depósito legal nº. 79958/94

Preço: 4 400$00 (IVA incluído)

© INE, Lisboa . Portugal, 1994 * Reprodução autorizada, excepto para fins comerciais, com indicação da fonte bibliográfica.

Nota Introdutória

O *Anuário Estatístico da Região de Lisboa e Vale do Tejo - 1993*, reúne, pela primeira vez, numa única publicação vasta informação estatística, de âmbito regional, infra-regional e concelhio da Região de Lisboa e Vale do Tejo. Esta informnação, nalguns casos dispersa por várias publicações específicas e, em muitos outros não publicada, permite uma caracterização global da realidade económica e social da região.

O *Anuário Estatístico da Região de Lisboa e Vale do Tejo - 1993*, foi concebido tendo como base a estrutura e desenvolvimento dos precedentes Anuários Estatísticos das regiões Norte, Centro e Alentejo, referentes a 1992. Utilizando, naturalmente, a informação estatística mais actualizada que se encontrava disponível, nas diversas áreas da produção estatística corrente, (com origem no INE, ou, nalguns casos, em entidades que receberam delegação de competências do INE), a presente publicação reúne ainda informação de cariz estrutural, designadamente a proveniente do XIII Recenseamento Geral da População em 1991 - dados definitivos e também do Recenseamento Geral Agrícola de 1989. A informação compilada encontra-se dividida por capítulos, de acordo com a respectiva área, os quais determinam a existência de três partes principais na estrutura interna da publicação; Território e População (Parte I), Actividade Económica (Parte II) e Indicadores Sociais (Parte III).

A preparação do *Anuário Estatístico da Região de Lisboa e Vale do Tejo - 1993*, envolveu o contributo de múltiplas unidades do INE. Revelou-se igualmente importante a experiência anterior das várias Direcções Regionais, na elaboração dos respectivos Anuários, tal como a colaboração prestada pelas mesmas, que permitiu levar a bom termo a conclusão desta publicação.

A todos agradecemos a colaboração prestada.

Sinais convencionais e abreviaturas

Sinais convencionais

...	Dado confidencial
X	Dado não disponível
>	Maior
>=	Maior ou igual
<=	Menor ou igual
%	Percentagem
‰	Permilagem
-	Resultado nulo

Abreviaturas utilizadas

CAE rev.1	Classificação das actividades económicas de 1973
c	Cabeças
CMVMC	Custo das mercadorias vendidas e dos materiais consumidos
CPVT	Ciclo preparatório TV
cv	Cavalos vapor
Esc.	Escudos
FSE	Fornecimentos e serviços externos
H	Homens
ha	Hectares
Hab	Habitantes
Hab/Km^2	Habitantes por quilómetro quadrado
hl	Hectolitros
HM	Homens e mulheres
Kg	Quilogramas
Km^2	Quilómetro quadrado
KWh	Quilowatt hora
l	Litro
M	Mulheres
m^2	Metro quadrado
m^3	Metro cúbico
mm	Milímetro
n/	Não
Nº	Número
NACE	Nomenclatura estatística das actividades económicas na Comunidade Europeia
NACE CLIO	Nomenclatura estatística das actividades económicas na Comunidade Europeia ramificação da NACE 70) para o estabelecimento do quadro de entradas-saídas
n.e.	Não especificado
NUTS	Nomenclatura das unidades territoriais para fins estatísticos
s/	sem
SAU	Superfície agrícola utilizada
t	Toneladas
t/ha	Toneladas por hectare
tAB	Toneladas de arqueação bruta
VAB	Valor acrescentado bruto
VABpm	Valor acrescentado bruto a preços de mercado
VLQPRD	Vinho licoroso de qualidade produzido em região determinada
VQPRD	Vinho de qualidade produzido em região determinada

Para quaisquer esclarecimentos contactar: Drª Conceição Cruz

Índice

Nota introdutória 3
Sinais convencionais e abreviaturas 4
Índice sistemático 5

Parte I - Território e população 11

Notas explicativas e fontes 13

Mapa I - Continente, NUTS II e NUTS III da Região de Lisboa e Vale do Tejo 17
Mapa II - Concelhos da NUTS II e da Região de Lisboa e Vale do Tejo 19
Mapa III - Acessibilidades médias à sede de Concelho 21

Capítulo 1 - Território 23

I.1.1 - População e ocupação do território, em 1993 25

Capítulo 2 - População 27

I.2.1 - População, famílias e alojamentos em 1991 29
I.2.2 - População residente por grupos etários e estado civil em 1991 30
I.2.3 - Movimento da população em 1992 31

Capítulo 3 - População activa, emprego e desemprego 33

I.3.1 - População total activa empregada e desempregada, taxas de actividade e de desemprego, por grupos etários e sexo, por trimestre em 1993 35
I.3.2 - População empregada por profissões e por sexo, por trimestre em 1993 38
I.3.3 - População empregada por ramo de actividade principal, por sexo, por trimestre em 1993 39
I.3.4 - População desempregada por duração da procura de emprego, por sexo, por trimestre, em 1993 40
I.3.5 - População activa residente por grupos sócio-económicos em 1991 41

Parte II - Actividade económica 43

Notas explicativas e fontes 45

Capítulo 4 - Agricultura, silvicultura e pesca 51

II.4.1 - Estrutura das explorações agrícolas em 1989 53
II.4.2 - Utilização do solo e da superfície agrícola em 1989 54
II.4.3 - Principais culturas temporárias - superfície cultivada em 1989 55
II.4.4 - Principais culturas permanentes - superfície cultivada em 1989 56
II.4.5 - Produção vinícola declarada por regiões em 1992 57
II.4.6 - Vinhos de qualidade produzidos nas regiões determinadas relativas à Região de Lisboa e Vale do Tejo por espécies em 1992 57
II.4.7 - Pescadores matriculados segundo as modalidades de pesca, em 1993 58
II.4.8 - Embarcações de pesca em 1993 58
II.4.9 - Pesca descarregada em 1993 59
a) em quantidades
b) em valor
II.4.10 - Efectivos pecuários, em 1993 60
II.4.11 - Reses abatidas e aprovadas para consumo, segundo as espécies, em 1993 60

Capítulo 5 - Indústria extractiva 61

II.5.1 - Indicadores gerais das empresas com sede na Região de Lisboa e Vale do Tejo em 1991 63

Capítulo 6 - Indústria transformadora 65

II.6.1 - Indicadores gerais das empresas com sede na Região de Lisboa e Vale do Tejo em 1991 67

Capítulo 7 - Energia e água 69

II.7.1 - Indicadores gerais das empresas com sede na Região de Lisboa e Vale do Tejo em 1991 71
II.7.2 - Consumo de electricidade, em 1988 72
II.7.3 - Vendas de combustíveis, em 1992 73

Capítulo 8 - Construção e habitação 75

II.8.1 - Indicadores gerais das empresas com sede na Região de Lisboa e Vale do Tejo por classes de pessoal ao serviço em 1991 77
II.8.2 - Valor dos trabalhos realizados segundo os tipos de obra pelas empresas com 20 e mais pessoas ao serviço, em 1991 77
II.8.3 - Edifícios concluídos e obras de conservação e beneficiação, em 1991 78
II.8.4 - Licenças concedidas para construção e obras de conservação e beneficiação 79
II.8.5 - Hipotecas e crédito hipotecário a particulares 80
II.8.6 - Alojamentos familiares clássicos ocupados segundo a época da construção dos edifícios em 1991 81

Capítulo 9 - Transportes e comunicações 83

II.9.1 - Extensão da rede nacional de estradas, em 1992 85
II.9.2 - Extensão de estradas, caminhos e vias municipais não classificados, em 1992 86
II.9.3 - Acidentes de viação e vítimas em 1992 87
II.9.4 - Telefones e linhas de telecomunicação em 1992/93 88

Capítulo 10 - Turismo 89

I.10.1 - Estabelecimentos hoteleiros, quartos e capacidade de alojamento, em 1993 91
II.10.2 - Hóspedes por países de residência segundo a categoria dos estabelecimentos hoteleiros, em 1993 92
II.10.3 - Dormidas por países de residência segundo a categoria dos estabelecimentos hoteleiros, em 1993 93

Capítulo 11 - Contas regionais 95

II.11.1 - Valor acrescentado bruto a preços de mercado e emprego por ramos da NACE-CLIO 97
II.11.2 - Rendimento disponível bruto das famílias 98

Capítulo 12 - Comércio externo 99

II.12.1 - Exportações e importações de empresas com sede na Região de Lisboa e Vale do Tejo por ramos de produtos da Nomenclatura Combinada do Comércio Externo, em 1992 101

II.12.2 - Exportações e importações de empresas com sede na Região de Lisboa e Vale do Tejo por principais países de destino ou origem, em 1992 **102**
II.12.3 - Exportações e importações segundo o concelho de sede dos operadores, em 1992 **103**

Capítulo 13 - Sociedades **105**

II.13.1 - Empresas sediadas na região de Lisboa e Vale do Tejo segundo a CAE, em 1993 **107**
II.13.2 - Sociedades sediadas na região de Lisboa e Vale do Tejo por escalões de pessoal, em 1993 **108**
II.13.3 - Sociedades sediadas na região de Lisboa e Vale do Tejo, por escalões de volume de negócios, em 1993 **109**
II.13.4 - Sociedades constituídas, por CAE, em 1993 **110**
II.13.5 - Sociedades dissolvidas, por CAE, em 1993 **111**

Capítulo XIV - Mercado monetário e financeiro **113**

II.14.1 - Indicadores de actividades das instituições de crédito e sociedades financeiras, caixas multibanco e companhias de seguros, em 1992/93 **115**

Capítulo XV - Preços **117**

Gráfico 1 - Índice de preços no consumidor - Índices mensais, em 1993 **119**
Gráfico 2 - Índice de preços no consumidor - Taxa de variação homóloga **119**
II.15.1 - Índices de preços no consumidor, em 1993 **120**

Capítulo XVI - Finanças públicas **121**

II.16.1 - Receitas de câmaras municipais, em 1992 **123**
II.16.2 - Despesas das câmaras municipais, em 1992 **124**

Parte III - Indicadores sociais 125

Notas explicativas e fontes 127

Capítulo XVII - Saúde 131

III.17.1 - Infraestruturas de saude, em 1992 133
II.17.2 - Médicos e outros indicadores de saúde, em 1992 134

Capítulo XVIII - Segurança social 135

III.18.1 - Pensionistas por invalidez, velhice e sobrevivência, em 1992 137
III.18.2 - Prestações da segurança social por invalidez, velhice e sobrevivência, em 1992 138
III.18.3 - Outras prestações da segurança social, em 1992 139
III.18.4 - Equipamentos sociais e seus utentes, em 1992 139
III.18.5 - Acidentes de trabalho segundo a consequência e a actividade económica, em 1993 140

Capítulo XIX - Educação 141

III.19.1 - Estabelecimentos do ensino oficial, por grau de ensino, no ano lectivo de 1993/94 143
III.19.2 - Alunos matriculados no ensino oficial, por grau de ensino, no ano lectivo de 1993/94 144
III.19.3 - Agentes do ensino oficial, por grau de ensino, no ano lectivo de 1993/94 145
III.19.4 - População residente por nível de instrução, em 1991 146

Capítulo XX - Cultura, desporto e recreio 147

III.20.1 - Museus, bibliotecas, arquivos e galerias de arte, em 1992 149
III.20.2 - Espectáculos publicos:- recintos, sessões e espectadores, em 1992 150
III.20.3 - Publicações periódicas e não periódicas: indicadores e agentes, em 1992 151
III.20.4 - Desporto federado e do Inatel, na época 1991/92 151

Capítulo XXI - Justiça 153

III.21.1 - Processos civis, penais e tutelares nos tribunais, segundo o concelho em que estão sediados, em 1992 155

Capítulo XXII - Condições de vida 157

III.22.1 - Despesas médias anuais dos agregados familiares da Região de Lisboa e Vale do Tejo segundo a categoria sócio-económica do representante, por destino das despesas, em 1989/90 158

III.22.2 - Receitas líquidas médias anuais dos agregados familiares da Região de Lisboa e Vale do Tejo segundo a categoria sócio-económica do representante do agregado, por origem das receitas, em 1989/90 160

III.22.3 - Informações gerais sobre as férias dos indíviduos, por região de origem, em 1991 162

III.22.4 - Informações gerais sobre as férias dos indíviduos, por região de destino, em 1991 163

III.22.5 - Indicadores de conforto, em 1993 164

III.22.6 - Alojamentos familiares por instalações existentes no alojamento, em 1991 166

Anexo 167

Estudo sobre acessibilidade das freguesias às respectivas sedes de Concelho, na Região de Lisboa e Vale do Tejo

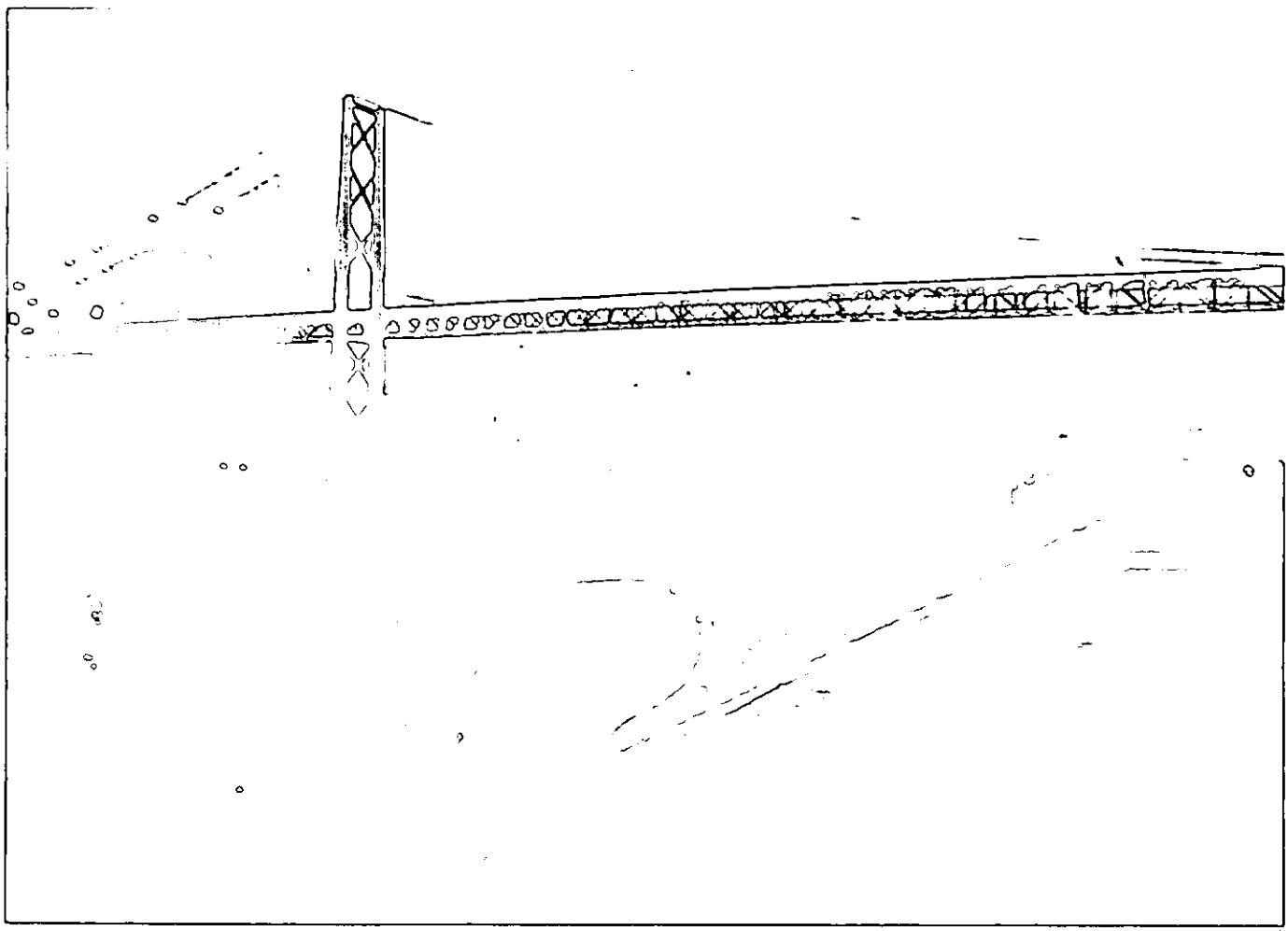

PARTE I - TERRITÓRIO E POPULAÇÃO

NOTAS EXPLICATIVAS



A primeira parte do *Anuário Regional de Lisboa e Vale do Tejo* permite efectuar uma caracterização global da NUTS II - Lisboa e Vale do Tejo, bem como de todos os concelhos que a compõem no que respeita ao seu território e população. Para tal, utiliza fundamentalmente informação proveniente do XIII Recenseamento geral da população e habitação de 1991, das Estatísticas Demográficas, do Inquérito ao Emprego e ainda do Sistema de Gestão de Nomenclaturas Territoriais (REFTER).

Alguns conceitos utilizados

Acessibilidade média: é distância média entre a Freguesia e a sede do Concelho

Alojamento: é o local distinto e independente que, pelo modo como foi construído, reconstruído, ampliado ou transformado, se destina à habitação humana, na condição de, no momento de referência não estar a ser utilizado para outros fins. Distinto significa que é cercado por paredes de tipo clássico ou de outro tipo, que é coberto e permite que um indivíduo ou grupo de indivíduos possa dormir, preparar refeições e abrigar-se das intempéries, separado de outros membros da colectividade. Independente significa que os seus ocupantes não têm que atravessar outras unidades de alojamento para entrar ou sair da unidade de alojamento que ocupam.

Alojamento colectivo: Local que, pela forma como foi construído ou transformado, se destina a alojar mais do que uma família e, no momento de referência, está ocupado por uma ou mais pessoas, independentemente de serem residentes ou apenas presentes não residentes.

Alojamento familiar clássico: divisão ou conjunto de divisões e seus anexos que, fazendo parte de um edifício com caractér permanente, ou sendo estruturalmente separados daquele pela forma como foi construído, reconstruído ou reconvertido se destinam à habitação permanente de uma família, não estando no momento de referência a servir totalmente para outros fins.

Casamento: contrato celebrado entre duas pessoas de sexo diferente que pretendem constituir família, mediante uma comunhão de vida

Densidade populacional: Intensidade do povoamento expressa pela relação entre o número de habitantes e a superfície do território (habitualmente N° hab./Km^2)

Divórcio: dissolução definitiva do vínculo do casamento, conferindo às partes o direito de tornarem a casar

Família clássica: conjunto de pessoas que residem no mesmo alojamento e que têm relações de parentesco (de direito ou de facto) entre si, podendo ocupar a totalidade ou parte do alojamento. Considera-se, também, como família clássica qualquer pessoa independente que ocupa uma parte ou a totalidade de uma unidade de alojamento. São incluídas na família residente num alojamento familiar as empregadas domésticas internas, desde que não se deloquem todas ou quase todas as semanas à residência da respectiva família..

Família institucional: conjunto de pessoas residentes num alojamento colectivo que, independentemente da relação de parentesco entre si, observam uma disciplina comum, são beneficiários dos objectivos de uma substituição e são governados por uma entidade exterior ou interior ao grupo.

Nado-vivo: é o produto da fecundação que após a expulsão ou extracção completa do corpo materno, independente da duração da gravidez, do corte do cordão umbilical e da retenção da placenta, respira ou manifesta quaisquer sinais de vida, tais como pulsações, do coração ou do cordão umbilical, ou contracções efectivas de qualquer músculo sujeito à acção da vontade.

Núcleo familiar: é o casal com ou sem filhos solteiros, ou pai e mãe com filho(s) solteiro(s).

Óbito: desaparecimento permanente de qualquer sinal de vida em qualquer momento, após o nascimento com vida.

População activa: conjunto de indivíduos com 14 e mais anos que, no período de referência constituem a mão-de-obra disponível para a produção de bens e serviços que entram no circuito económico. Inclui empregados (emprego civil e militares de carreira) e desempregados (à procura de 1° ou novo emprego)

População desempregada: abrange todos os indivíduos com 14 e mais anos que, no período em referência, não tinham trabalho remunerado nem outro qualquer, que estavam disponíveis para trabalhar num trabalho remunerado ou não, que tenham procurado um trabalho nos últimos 30 dias, remunerado ou não.

População empregada: abrande todos os indivíduos com 14 e mais anos que, no período de referência, tenham efectuado trabalho de pelo menos uma hora, mediante o pagamento de uma remuneração ou com vista a um benefício ou ganho familiar em dinheiro ou géneros. Engloba também os indivíduos que não estavam ao serviço à data da recolha de informação , mas mantinham uma ligação formal com o seu emprego; os indivíduos que tendo uma empresas, não estavam temporariamente ao trabalho por uma razão específica e os indivíduos que, em situação de pré-reforma, se encontrem a trabalhar no período de referência.

População presente: pessoas que, no momento de observação - zero horas do dia de referência - se encontravam numa unidade de alojamento, mesmo que aí não residissem, ou que, não estando presentes, lá tenham chegado até às 12 horas desse dia.

População residente: pessoas que, independentemente de no momento de observação - zero horas do dia de referência - estarem presentes ou ausentes numa determinada unidade de alojamento, aí habitam a maior parte do ano com a família ou detêm a maior parte dos seus haveres.

Superfície total: área total medida em quilómetros quadrados

Taxa de mortalidade: número de óbitos ocorridos durante um certo período de tempo, normalmente o ano, referido à população média desse período (habitualmente número de óbitos por 1000 habitantes).

Taxa de natalidade: número de nados-vivos ocorridos durante um certo período de tempo, normalmente o ano, referido à população média desse período (habitualmente número de nados-vivos por 1000 habitantes).

FONTES E NOTAS RELATIVAS AOS QUADROS

1..1.1 - *Fontes*: Coluna 2, INE, Estimativas da população residente, 1993; Colunas 3, 5, 7 - INE, REFTER - Sistema de Gestão de Nomenclaturas Territoriais; Coluna 4 - Dados calculados a partir de informação das Colunas 2 e 3; Coluna 6 - médias por concelho/NUTS calculadas a partir da informação sobre acessibilidade das freguesias às respectivas sedes de concelho, obtida em geral por meio de inquérito aos municípios - ver anexo relativo, na parte final desta publicação.

1.2.1 - *Fonte*: INE, XIII Recenseamento geral da população, 1991, resultados definitivos

1.2.2 - *Fonte:* INE, XIII Recenseamento geral da população, 1991, resultados definitivos

1.2.3 - *Fontes*: Colunas 2 a 7, INE, Estatísticas Demográficas, 1992; Colunas 8 e 9, dados calculados com base na fonte referida e nas estimativas da população residente em 1992

1.3.1 -*Fonte*: INE, Inquérito ao emprego, 1993, dados publicados e disponíveis não publicados

1.3.2 -*Fonte:* INE, Inquérito ao emprego, 1993, dados publicados e disponíveis não publicados

1.3.3 -*Fonte:* INE, Inquérito ao emprego, 1993, dados publicados e disponíveis não publicados

1.3.4 -*Fonte:* INE, Inquérito ao emprego, 1993, dados publicados e disponíveis não publicados

1.3.5 - *Fonte:* INE, XIII Recenseamento geral da população, 1991, resultados definitivos

Nota final: Devido a arredondamentos efectuados os totais podem não ser exactamente iguais à soma das parcelas

Continente, NUTS II e NUTS III da Região de Lisboa e Vale do Tejo

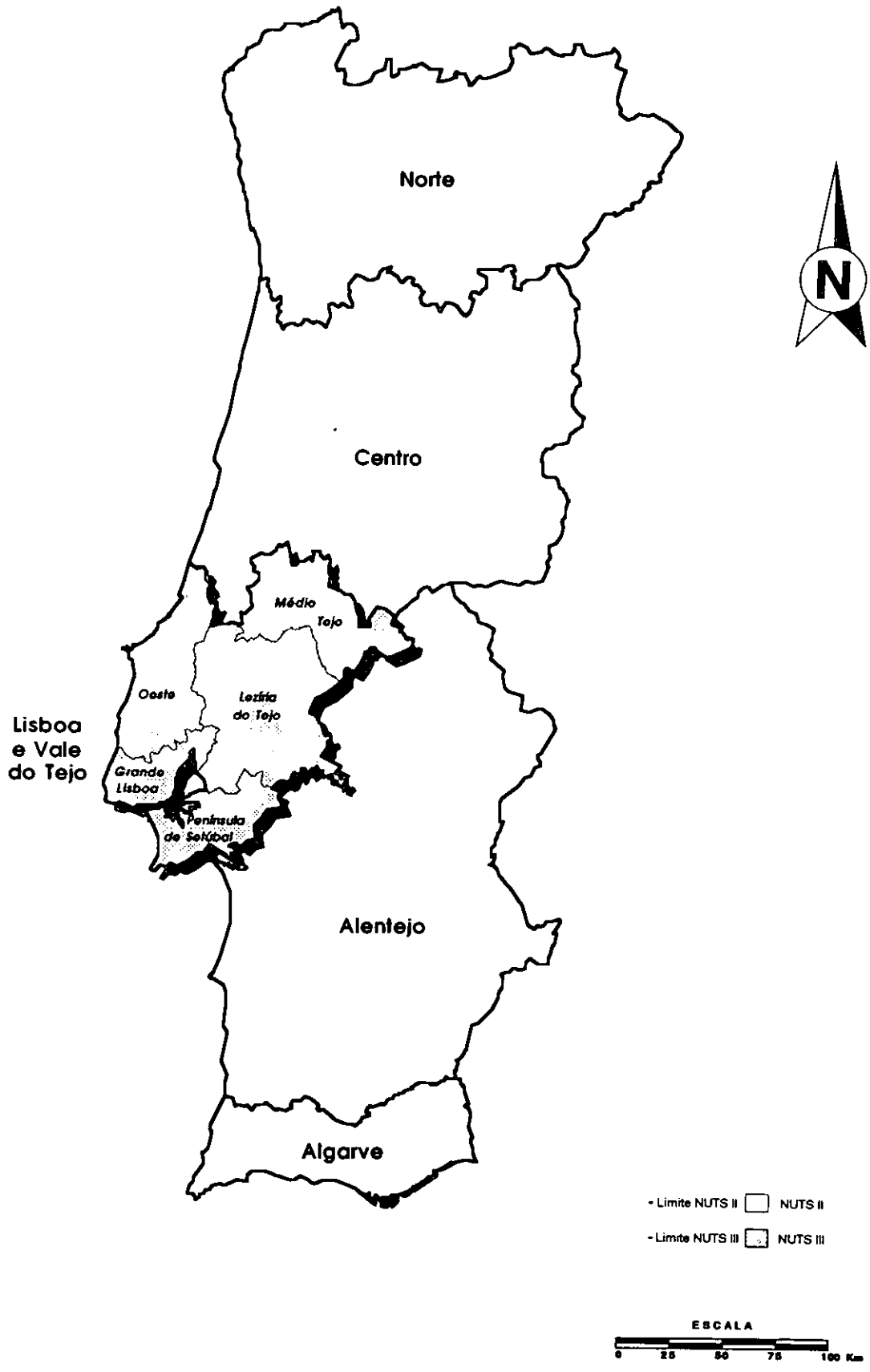

Mapa I

Concelhos da
Região de Lisboa e Vale do Tejo

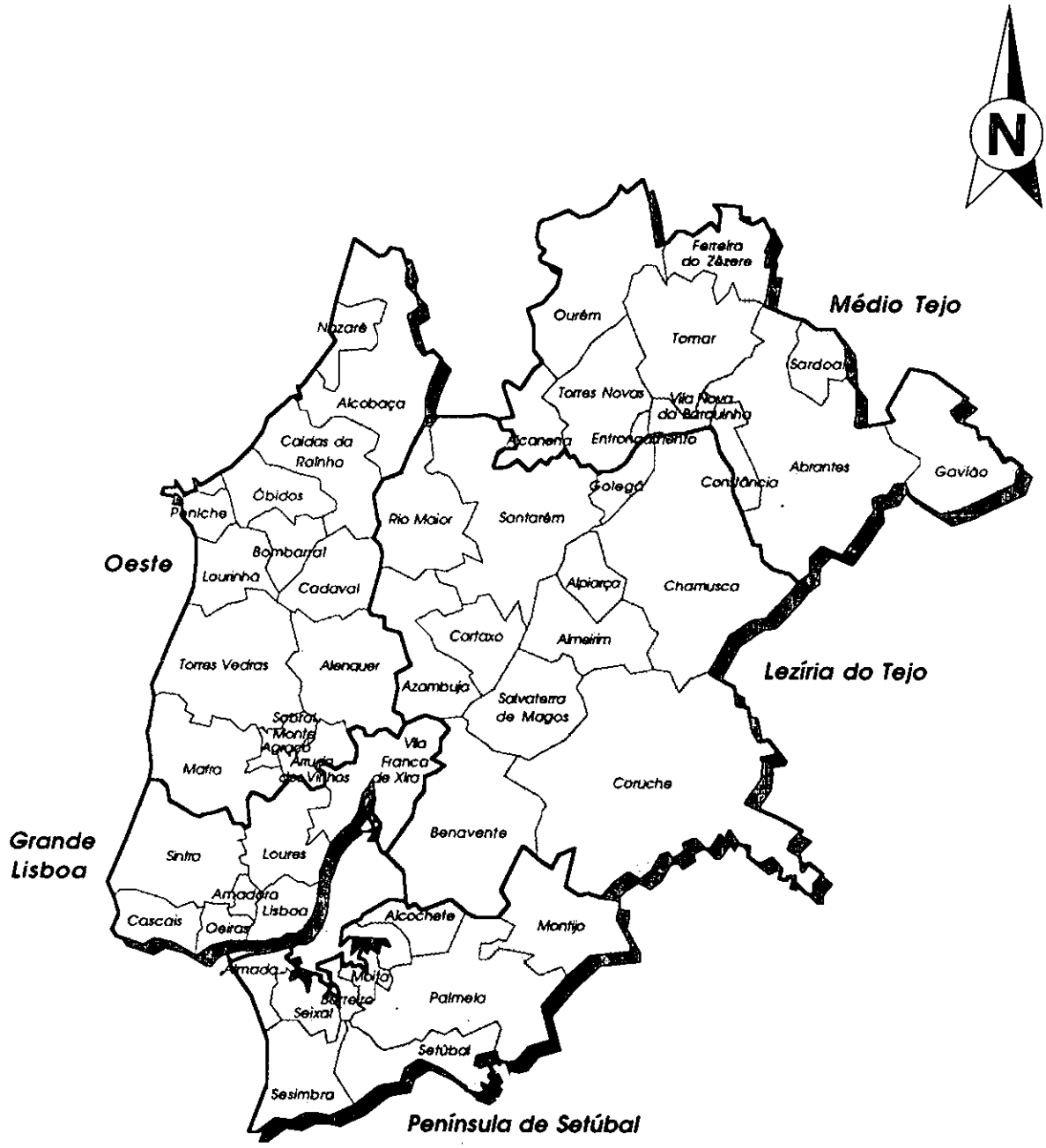

ESCALA
0 10 20 30 40 50 Km

Mapa II

Região de Lisboa e Vale do Tejo
Acessibilidade média à sede de Concelho

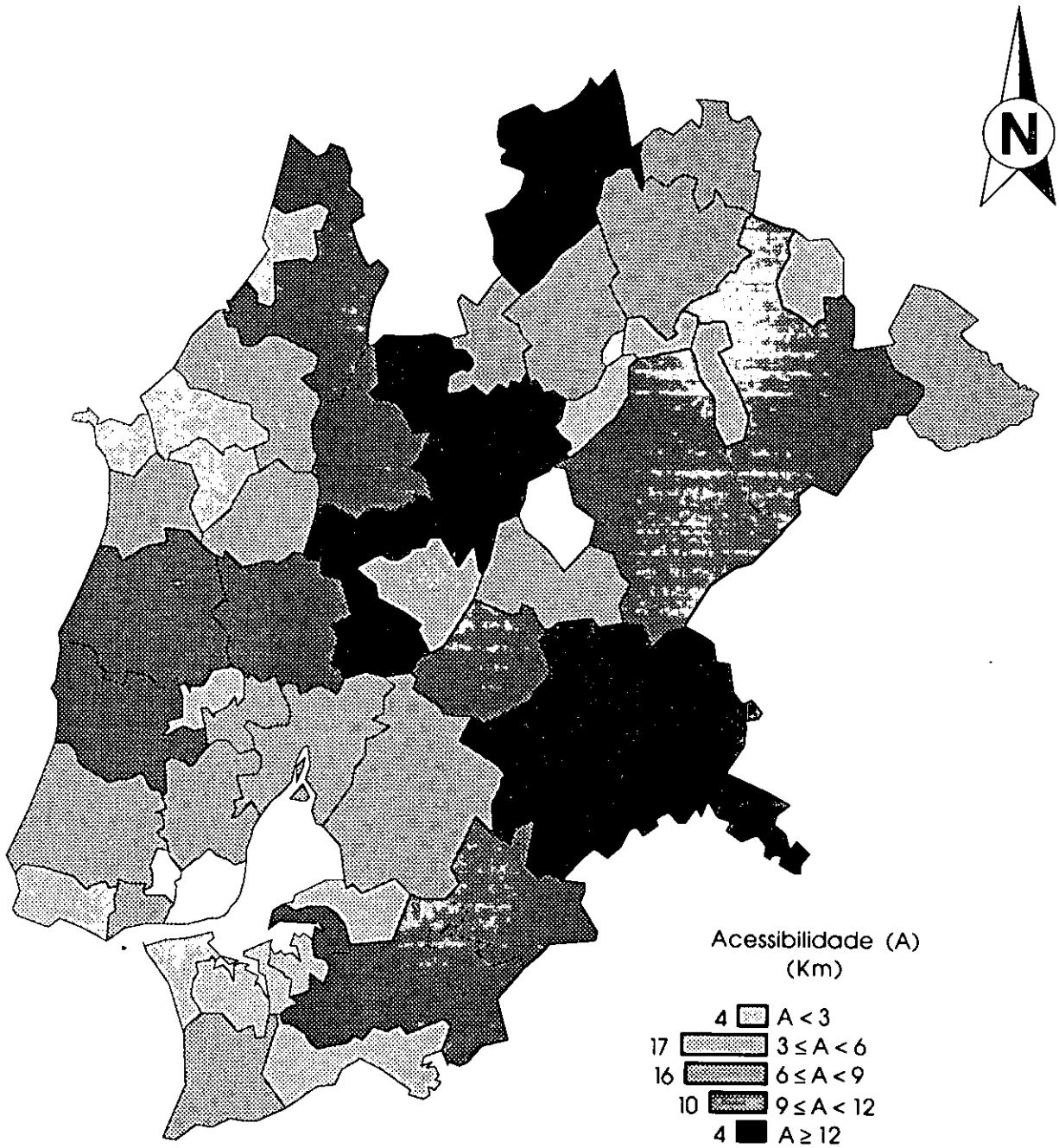

Mapa III

Capítulo I - Território

I.1.1.- População e Ocupação do Território em 1993

NUTS / Concelhos	População residente 31.XII.1993	Superfície total	Densidade populacional	Freguesias		Lugares
	Nº	Km 2	Nº/Km 2	Nº	Acessibilidade Média Km	Nº
1	2	3	4	5	6	7
Continente, Açores e Madeira	**9,887,560**	**91816**	**108**	**4208**	**X**	**27975**
Lisboa e Vale do Tejo	**3,299,050**	**11923**	**277**	**519**	**7.7**	**3878**
Oeste	**360,170**	**2506**	**144**	**138**	**8.8**	**1234**
Alcobaça	54,700	417	131	19	10.5	194
Alenquer	34,020	302	113	16	11.4	137
Arruda dos Vinhos	9,390	78	121	4	6.1	44
Bombarral	12,560	90	139	5	5.6	43
Cadaval	13,270	174	76	10	7.9	47
Caldas da Rainha	43,630	256	171	16	8.2	144
Lourinhã	21,630	146	148	11	7.1	68
Mafra	43,880	291	151	17	11.4	218
Nazaré	15,240	80	189	3	4.3	15
Óbidos	11,260	142	79	9	5.6	31
Peniche	26,010	77	336	6	4.2	32
Sobral Monte Agraço	7,160	52	138	3	3.7	57
Torres Vedras	67,420	406	166	19	10.3	208
Grande Lisboa	**1,831,780**	**1046**	**1751**	**126**	**4.0**	**545**
Amadora	180,100	24	7580	8	1.3	11
Cascais	156,820	97	1616	6	5.3	95
Lisboa	629,670	84	7510	53	0.0	1
Loures	331,150	186	1776	25	8.0	151
Oeiras	153,250	46	3350	9	6.2	30
Sintra	273,910	316	867	14	8.4	200
Vila Franca de Xira	106,880	294	364	11	7.5	58
Península de Setúbal	**649,630**	**1519**	**428**	**58**	**5.6**	**376**
Alcochete	10,040	94	106	3	3.0	31
Almada	152,270	70	2176	11	4.8	38
Barreiro	84,820	31	2736	8	3.0	14
Moita	66,840	55	1214	6	3.3	36
Montijo	36,000	347	104	8	9.1	46
Palmela	45,150	462	98	5	11.5	64
Seixal	122,430	94	1308	6	5.0	57
Sesimbra	27,970	195	143	3	7.0	55
Setúbal	104,110	171	610	8	4.7	38
Médio Tejo	**225,910**	**2591**	**87**	**106**	**8.5**	**992**
Abrantes	45,040	700	64	19	11.9	114
Alcanena	14330	127	113	10	6.6	24
Constância	4,240	80	53	3	4.3	7
Entroncamento	14,700	14	1073	1	0.0	6
Ferreira do Zêzere	9,650	184	52	9	8.3	169
Gavião	5,660	294	19	5	8.4	36
Sardoal	4,270	92	46	4	4.1	43
Tomar	42,840	350	122	16	7.9	240
Torres Novas	37,400	270	139	16	6.1	106
V. Nova da Barquinha	7,420	49	152	5	3.2	21
Ourém	40,360	417	97	18	12.3	228
Lezíria do Tejo	**231,560**	**4277**	**54**	**91**	**11.5**	**523**
Almeirim	21,330	222	96	4	6.5	19
Alpiarça	7,550	94	80	1	0.0	7
Azambuja	19,490	262	74	9	15.4	48
Benavente	18,970	521	36	4	7.6	15
Cartaxo	22,180	158	140	8	5.7	33
Chamusca	11,960	746	16	7	11.1	43
Coruche	23,040	1113	21	8	12.0	62
Golegã	6,030	76	79	2	4.0	10
Rio Maior	20,070	272	74	14	11.1	77
Salvaterra de Magos	18,960	245	77	6	10.4	25
Santarém	61,980	559	111	28	14.6	185

Ver notas explicativas das p.p. 13, 14 e 15)

Capítulo II - População

I.2.1. - População, famílias e alojamentos em 1991

NUTS / Concelhos	População residente		População presente		Famílias		Nucleos Familiares Residentes	Alojamentos familiares		Alojamentos Colectivos
	Total	Homens	Total	Homens	Clássicas residentes	Institucionais		Totais	Clássicos	
	Nº									
1	2	3	4	5	6	7	8	9	10	11
Continente, Açores e Madeira	**9862540**	**4754632**	**9861396**	**4741113**	**3145734**	**2399**	**2764431**	**4180797**	**4153155**	**11304**
Lisboa e Vale do Tejo	**3292108**	**1581873**	**3305676**	**1592270**	**1125231**	**883**	**955222**	**1436662**	**1420379**	**3533**
Oeste	**359430**	**176876**	**357615**	**175891**	**121037**	**66**	**106139**	**172546**	**171884**	**350**
Alcobaça	54382	26849	53677	26398	17852	8	15678	23417	23338	38
Alenquer	34098	16790	33802	16560	11724	6	10341	15655	15588	25
Arruda dos Vinhos	9364	4667	8934	4322	3298	1	2895	4209	4197	4
Bombarral	12727	6247	12478	6092	4478	-	3841	6003	5964	5
Cadaval	13516	6649	13430	6593	4709	3	4114	6762	6731	6
Caldas da Rainha	43205	20929	43674	21365	14980	5	12914	20087	20008	36
Lourinhã	21596	10715	21373	10527	7180	2	6422	10929	10889	24
Mafra	43731	21466	44255	22126	14801	17	12793	22370	22301	78
Nazaré	15313	7461	15013	7165	5168	3	4483	8744	8691	33
Óbidos	11188	5611	11148	5566	3714	2	3353	5593	5561	11
Peniche	25880	12717	26092	12820	8670	4	7493	14089	14028	34
Sobral Monte Agraço	7245	3539	7111	3442	2544	2	2189	3259	3254	3
Torres Vedras	67185	33236	66628	32915	21919	13	19623	31429	31334	53
Grande Lisboa	**1831877**	**869604**	**1851063**	**881484**	**632511**	**564**	**523257**	**765262**	**751940**	**2141**
Amadora	177167	85694	176137	85011	60369	9	51317	69898	68161	66
Cascais	153294	73461	155437	74477	51160	55	43584	71940	71082	212
Lisboa	663394	302849	681063	315108	245070	344	184205	278033	270835	1201
Loures	322158	157388	320607	155792	104299	46	93679	125066	123716	150
Oeiras	151342	72251	151983	72662	51245	42	43069	64603	63271	120
Sintra	260951	127034	261256	126612	86456	47	76813	113921	113455	326
Vila Franca de Xira	103571	50927	104580	51822	33912	21	30590	41801	41420	66
Península de Setúbal	**640493**	**312971**	**637892**	**311684**	**212875**	**82**	**189137**	**285841**	**284595**	**389**
Alcochete	10169	4965	10071	4897	3451	2	3001	4471	4445	6
Almada	151783	73540	153189	75235	51161	15	45023	73755	73449	137
Barreiro	85768	41863	85348	41530	29060	9	25567	34165	34086	31
Moita	65086	31972	64088	31285	21051	7	18827	26383	26277	24
Montijo	36038	17377	36053	17465	12441	4	10933	16209	16148	37
Palmela	43857	21490	43470	21219	14525	13	13305	19441	19357	26
Seixal	116912	57584	115204	56266	37442	6	34201	50317	50148	25
Sesimbra	27246	13656	27228	13586	8955	10	8093	18073	18024	39
Setúbal	103634	50524	103241	50201	34789	16	30187	43027	42661	64
Médio Tejo	**227339**	**109392**	**227847**	**110966**	**78250**	**123**	**66460**	**110246**	**109772**	**384**
Abrantes	45697	22291	43953	21081	15840	12	13694	22111	21991	52
Alcanena	14373	6964	14225	6873	4950	4	4210	6375	6350	43
Constância	4170	2014	5902	3791	1394	2	1220	1761	1753	13
Entroncamento	14226	6936	14461	7253	4980	1	4325	6314	6281	10
Ferreira do Zêzere	9954	4723	9830	4625	3673	1	2913	6000	5974	9
Gavião	5920	2845	5783	2744	2381	2	1889	3416	3408	12
Sardoal	4430	2151	4351	2079	1641	3	1312	2487	2483	6
Tomar	43139	20569	43066	20543	15193	13	12611	21640	21521	46
Torres Novas	37692	18158	38102	18695	12691	9	10996	16582	16526	28
V. Nova da Barquinha	7553	3664	8377	4537	2510	2	2252	3225	3216	9
Ourém	40185	19077	39797	18745	12997	74	11038	20335	20269	156
Lezíria do Tejo	**232969**	**113030**	**231259**	**112245**	**80558**	**48**	**70229**	**102767**	**102188**	**269**
Almeirim	21380	10311	20922	9976	7319	4	6508	8858	8796	11
Alpiarça	7711	3702	7542	3587	2767	2	2359	3242	3228	4
Azambuja	19568	9526	20457	10508	6667	4	5840	9896	9833	12
Benavente	18335	9056	18054	8865	6219	5	5526	8644	8595	18
Cartaxo	22268	10890	22056	10718	7555	3	6665	10144	10051	101
Chamusca	12282	5959	12104	5840	4411	3	3694	5567	5557	21
Coruche	23634	11523	23226	11214	8743	2	7589	10489	10434	22
Golegã	6072	2871	5986	2821	2092	3	1762	2793	2773	8
Rio Maior	20119	9851	19713	9563	6713	5	5889	8350	8317	17
Salvaterra de Magos	18979	9285	18609	9006	6302	2	5782	8152	8102	8
Santarém	62621	30056	62590	30147	21770	15	18615	26632	26502	47

(Ver notas explicativas pp. 13, 14 e 15)

I.2.2. - População residente por grupos etários e por estado civil em 1991

NUTS I NUTS II NUTS III Concelhos	População Residente por Grupos Etários				População Residente por Estado Civil			
	De 0 a 14 anos	De 15 a 24 anos	De 25 a 64 anos	Com 65 e mais anos	Solteiros	Casados	Viúvos	Separados e Divorciados
	Nº							
1	2	3	4	5	6	7	8	9
Continente, Açores e Madeira	**1971649**	**1610088**	**4938569**	**1342218**	**1163575**	**3010165**	**79678**	**142020**
Lisboa e Vale do Tejo	**594971**	**511838**	**1749699**	**435592**	**350203**	**1088757**	**28471**	**71287**
Oeste	**68031**	**54139**	**183777**	**53483**	**38498**	**110296**	**2814**	**3989**
Alcobaça	10466	8527	27785	7604	6690	17246	430	482
Alenquer	6066	4898	17678	5456	3221	10522	266	330
Arruda dos Vinhos	1597	1348	5065	1354	912	2951	71	82
Bombarral	2284	1797	6299	2347	1279	3882	125	137
Cadaval	2294	1824	6704	2694	1297	3462	95	92
Caldas da Rainha	8037	6311	22381	6476	4639	14097	368	703
Lourinhã	4562	3179	10699	3156	2098	6067	145	232
Mafra	8210	6521	22718	6282	4687	13190	362	465
Nazaré	3099	2417	7707	2090	1537	4944	134	242
Óbidos	2052	1712	5542	1882	1237	3309	74	127
Peniche	5419	4120	13075	3266	2592	7670	155	343
Sobral Monte Agraço	1308	1013	3721	1203	640	2153	43	52
Torres Vedras	12637	10472	34403	9673	7669	20803	546	702
Grande Lisboa	**321963**	**289276**	**987578**	**233056**	**205597**	**618510**	**17184**	**49739**
Amadora	34274	28629	98946	15318	20140	64015	1473	4634
Cascais	28106	24478	82993	17717	16541	52572	1405	4536
Lisboa	94305	99115	345407	124565	84150	189414	7833	21754
Loures	64752	53614	177465	26326	33621	120433	2474	6931
Oeiras	27728	24932	82855	15827	15448	53646	1327	4617
Sintra	50902	42500	143510	24038	26473	99428	1988	5554
Vila Franca de Xira	21896	16008	56402	9265	9224	39002	684	1713
Península de Setúbal	**123603**	**101289**	**345800**	**69799**	**60694**	**219537**	**4575**	**12511**
Alcochete	1758	1669	5284	1458	1157	3310	98	144
Almada	26964	23864	83160	17795	16038	50648	1267	3685
Barreiro	14926	14494	46606	9742	8220	28841	533	1663
Moita	14288	10223	33959	6616	5677	21515	415	1109
Montijo	6451	5486	19101	5000	3496	12056	291	658
Palmela	8345	6618	23615	5279	3748	15375	324	603
Seixal	25174	18742	64880	8115	10426	44132	696	2189
Sesimbra	5073	4186	14445	3542	2665	8502	174	338
Setúbal	20624	16007	54750	12252	9267	35158	777	2122
Médio Tejo	**40411**	**33411**	**113075**	**40441**	**23403**	**64118**	**1659**	**2277**
Abrantes	7406	6743	22833	8715	4508	12935	352	425
Alcanena	2732	2035	7202	2404	1579	4629	107	175
Constância	799	623	2100	648	354	1161	28	42
Entroncamento	2531	2027	7965	1703	1031	4829	85	172
Ferreira do Zêzere	1732	1284	4537	2401	949	2241	88	59
Gavião	659	673	2682	1906	441	1291	38	24
Sardoal	749	550	2036	1095	433	1030	30	24
Tomar	7645	6449	21483	7562	4450	12171	318	578
Torres Novas	6800	5517	18984	6391	3859	11321	273	413
V. Nova da Barquinha	1283	1181	3959	1130	663	2177	60	88
Ourém	8075	6329	19294	6486	5136	10333	280	277
Lezíria do Tejo	**40963**	**33723**	**119469**	**38813**	**22011**	**76296**	**2239**	**2771**
Almeirim	3709	3141	11181	3349	2002	7547	229	286
Alpiarça	1216	998	3952	1545	530	2723	89	77
Azambuja	3576	2912	9901	3179	1973	5741	161	195
Benavente	3481	2835	9740	2279	1832	6650	177	262
Cartaxo	3944	3326	11379	3618	2000	7050	198	309
Chamusca	2128	1578	6305	2271	1126	4105	145	116
Coruche	3598	3182	12473	4381	2066	8694	233	201
Golegã	1058	823	3021	1170	506	1903	53	66
Rio Maior	3797	3112	10063	3147	2176	5714	142	211
Salvaterra de Magos	3476	2948	9843	2712	1803	6684	227	183
Santarém	10980	8868	31611	11162	5997	19485	585	865

(Ver notas explicativas pp. 13, 14 e 15)

I.2.3. - Movimento da população em 1992

NUTS I NUTS II (específico) NUTS III (específico) Concelhos	Nados-Vivos		Óbitos		Casamentos celebrados	Casamentos dissolvidos por divorcio	Taxa de natalidade	Taxa de mortalidade
	Total	Homens	Total	Homens	Total			
	Nº						‰	
1	2	3	4	5	6	7	8	9
Continente, Açores e Madeira	**115,018**	**58,891**	**101,161**	**53,302**	**69,887**	**58,181**	**11.7**	**10.3**
Lisboa e Vale do Tejo	**35,857**	**18,366**	**33,031**	**17,535**	**20,212**	**20,555**	**10.9**	**10.0**
Oeste	**3,844**	**1,957**	**4,174**	**2,297**	**2,159**	**373**	**10.7**	**11.6**
Alcobaça	594	299	590	359	345	57	10.9	10.8
Alenquer	323	171	427	227	185	24	9.5	12.6
Arruda dos Vinhos	75	39	129	77	43	11	8.0	13.8
Bombarral	144	76	168	89	83	7	11.4	13.3
Cadaval	87	44	188	95	67	6	6.5	14.1
Caldas da Rainha	509	254	448	251	280	40	11.7	10.3
Lourinhã	240	125	241	136	137	8	11.1	11.2
Mafra	459	244	505	281	246	65	10.5	11.6
Nazaré	188	93	167	86	89	25	12.3	10.9
Óbidos	87	50	144	73	64	7	7.8	12.9
Peniche	295	133	253	149	170	63	11.4	9.8
Sobral Monte Agraço	74	45	112	60	51	5	10.3	15.6
Torres Vedras	769	384	802	414	399	55	11.4	11.9
Grande Lisboa	**20,621**	**10,586**	**17,740**	**9,141**	**11,631**	**3,792**	**11.3**	**9.7**
Amadora	2,188	1,152	1,243	691	1,024	316	12.2	6.9
Cascais	1,912	974	1,375	709	1,056	277	12.4	8.9
Lisboa	6,235	3,228	9,103	4,463	4,827	1,809	9.6	14.0
Loures	3,800	1,936	2,142	1,210	1,680	504	11.6	6.6
Oeiras	1,644	848	1,150	621	865	339	10.8	7.6
Sintra	3,666	1,878	1,953	1,037	1,620	387	13.8	7.3
Vila Franca de Xira	1,176	570	774	410	559	160	11.2	7.4
Península de Setúbal	**7,098**	**3,620**	**5,741**	**3,159**	**3,739**	**1,021**	**11.0**	**8.9**
Alcochete	93	44	128	65	61	10	9.3	12.8
Almada	1,665	820	1,496	803	992	183	11.0	9.9
Barreiro	803	401	789	417	446	237	9.4	9.2
Moita	765	390	538	322	335	120	11.6	8.1
Montijo	386	205	403	223	230	58	10.7	11.2
Palmela	478	244	393	207	231	42	10.8	8.9
Seixal	1495	755	762	431	635	168	12.5	6.4
Sesimbra	301	149	246	141	159	29	10.9	8.9
Setúbal	1,112	612	986	550	650	174	10.7	9.5
Médio Tejo	**2,129**	**1,121**	**2,640**	**1,435**	**1,406**	**200**	**9.4**	**11.7**
Abrantes	378	200	519	275	253	41	8.4	11.5
Alcanena	119	64	161	79	78	17	8.3	11.3
Constância	38	19	45	27	27	5	9.1	10.8
Entroncamento	151	77	125	71	87	21	10.5	8.7
Ferreira do Zêzere	104	54	166	95	54	5	10.6	17.0
Gavião	40	17	101	49	27	2	6.9	17.4
Sardoal	40	25	79	42	17	1	9.3	18.3
Tomar	424	219	488	275	313	54	9.9	11.4
Torres Novas	326	171	411	237	217	28	8.7	11.0
V. Nova da Barquinha	68	33	101	59	50	7	9.1	13.5
Ourém	441	242	444	226	283	19	11.0	11.1
Lezíria do Tejo	**2,165**	**1,082**	**2,736**	**1,503**	**1,277**	**207**	**9.3**	**11.8**
Almeirim	200	100	222	124	126	10	9.4	10.4
Alpiarça	52	25	101	50	32	1	6.8	13.3
Azambuja	178	90	251	142	86	16	9.2	12.9
Benavente	214	106	205	119	113	37	11.6	11.1
Cartaxo	215	104	255	143	117	30	9.7	11.6
Chamusca	73	39	162	93	60	6	6.0	13.4
Coruche	188	93	311	185	118	13	8.1	13.3
Golegã	38	17	72	32	39	3	6.3	11.9
Rio Maior	226	124	242	129	102	20	11.2	12.0
Salvaterra de Magos	170	83	193	110	117	12	9.0	10.2
Santarém	611	301	722	376	367	59	9.8	11.6

(Ver notas explicativas pp. 13, 14 e 15)

Capítulo III - População Activa, Emprego e Desemprego

I.3.1. - População Total, Activa, Empregada e Desempregada, Taxas de actividade e de desemprego, por grupos etários e por sexo, por trimestre em 1993

População por grupos etários	Sexo	Lisboa e Vale do Tejo					Continente				
		1º Trim.	2º Trim.	3º Trim.	4º Trim.	Média anual	1º Trim.	2º Trim.	3º Trim.	4º Trim.	Média anual
		1000 pessoas									
1	2	3	4	5	6	7	8	9	10	11	12
POPULAÇÃO TOTAL											
Total	**HM**	**3307.3**	**3292.2**	**3292.3**	**3292.7**	**3296.2**	**9336.3**	**9356.6**	**9354.4**	**9353.9**	**9350.4**
	H	1584.4	1571.2	1572.0	1568.8	1574.3	4478.2	4487.8	4478.8	4471.1	4478.8
	M	1722.8	1721.1	1720.3	1723.9	1722.0	4858.2	4868.8	4875.5	4882.8	4871.4
De 0 a 14 anos	HM	572.5	564.0	548.6	527.2	553.1	1671.9	1674.7	1628.2	1595.4	1642.6
	H	299.8	288.1	283.8	270.4	285.5	874.2	869.8	843.7	822.5	852.6
	M	272.6	276.0	264.7	256.8	267.6	797.8	804.8	784.5	772.9	790.1
De 15 a 24 anos	HM	530.9	540.4	543.8	557.7	543.2	1522.9	1548.6	1541.0	1552.4	1541.3
	H	261.4	268.0	269.6	279.9	269.7	767.2	785.2	787.5	794.1	783.5
	M	269.5	272.4	274.2	277.8	273.5	755.7	763.5	753.6	758.3	757.7
De 25 a 64 anos	HM	1809.7	1791.3	1791.9	1794.5	1796.9	4838.1	4827.6	4830.5	4843.4	4834.8
	H	857.6	845.6	842.9	840.3	846.8	2286.5	2280.9	2273.5	2276.0	2279.0
	M	952.1	945.7	949.1	954.1	950.2	2551.6	2546.7	2556.9	2567.4	2555.6
De 65 e mais anos	HM	394.2	396.5	408.0	413.3	403.0	1303.4	1305.7	1354.7	1362.7	1331.7
	H	165.6	169.5	175.7	178.2	172.3	550.3	551.9	574.1	578.5	563.7
	M	228.6	227.0	232.3	235.2	230.7	753.1	753.8	780.5	784.2	768.0
POPULAÇÃO ACTIVA											
Total	**HM**	**1624.5**	**1636.0**	**1622.1**	**1631.0**	**1628.6**	**4496.5**	**4513.4**	**4490.4**	**4513.4**	**4503.4**
	H	886.3	885.0	881.4	872.9	881.4	2485.6	2489.7	2471.9	2471.1	2479.6
	M	738.2	751.0	740.7	758.1	747.1	2010.9	2023.7	2018.5	2042.3	2023.8
Menos de 15 Anos	HM	0.5	0.5	0.0	0.8	0.5	6.3	6.0	6.2	7.0	6.9
	H	0.3	0.5	0.0	0.5	0.3	4.6	4.4	3.8	4.0	4.2
	M	0.2	0.0	0.0	0.3	0.1	3.7	1.6	2.4	3.0	2.7
De 15 a 24 anos	HM	209.1	213.2	216.0	219.5	214.5	716.3	722.2	713.5	699.9	713.0
	H	108.7	112.6	112.5	113.4	111.8	382.2	390.7	382.7	374.3	382.4
	M	100.4	100.6	103.4	106.0	102.7	334.1	331.5	330.8	325.8	330.5
De 25 a 64 anos	HM	1374.5	1377.4	1363.5	1367.8	1370.9	3597.4	3611.6	3593.0	3622.2	3606.0
	H	747.3	744.2	739.9	729.1	740.2	1986.9	1985.5	1972.8	1975.7	1980.2
	M	627.1	633.4	623.5	638.7	630.7	1610.5	1626.0	1620.4	1646.2	1625.7
De 65 e mais anos	HM	40.4	44.8	42.6	42.8	42.7	174.5	173.5	177.5	184.3	177.5
	H	30.0	27.7	29.0	29.8	29.1	111.9	109.1	112.6	117.1	112.6
	M	10.4	17.2	13.7	13.1	13.6	62.6	64.5	64.9	67.2	64.8

(CONTINUA)

I.3.1. - População Total, Activa, Empregada e Desempregada, Taxas de actividade e de desemprego, por grupos etários e por sexo, por trimestre em 1993

(CONTINUAÇÃO)

População por grupos etários	Sexo	Lisboa e Vale do Tejo					Continente				
		1º Trim.	2º Trim.	3º Trim.	4º Trim.	Média anual	1º Trim.	2º Trim.	3º Trim.	4º Trim.	Média anual
		1000 pessoas									
1	2	3	4	5	6	7	8	9	10	11	12
POPULAÇÃO EMPREGADA											
Total	**HM**	**1529.5**	**1531.7**	**1514.4**	**1512.9**	**1522.1**	**4269.9**	**4276.4**	**4240.2**	**4233.9**	**4255.1**
	H	836.6	832.2	826.6	818.1	828.4	2379.0	2377.3	2354.7	2342.6	2363.4
	M	692.9	699.5	687.8	694.8	693.8	1890.9	1899.1	1885.5	1891.2	1891.7
Menos de 15 Anos	HM	0.3	0.5	0.0	0.2	0.3	6.5	4.8	5.6	6.2	5.8
	H	0.3	0.5	0.0	0.2	0.3	4.2	4.0	3.6	3.7	3.9
	M	0.0	0.0	0.0	0.0	0.0	2.3	0.9	2.0	2.5	1.9
De 15 a 24 anos	HM	171.4	174.3	178.2	181.2	176.2	629.0	635.9	623.2	602.2	622.6
	H	89.9	95.4	93.5	93.5	93.0	343.0	352.1	341.4	327.6	341.0
	M	81.5	78.9	84.7	87.6	83.1	285.9	283.8	281.9	274.6	281.5
De 25 a 64 anos	HM	1317.7	1312.3	1294.0	1289.8	1303.4	3460.7	3462.9	3434.8	3443.0	3450.4
	H	716.8	708.8	704.7	695.3	706.3	1920.6	1912.9	1898.0	1895.7	1906.7
	M	601.0	603.6	589.4	594.5	597.2	1540.1	1550.0	1536.7	1547.3	1543.4
De 65 e mais anos	HM	10.4	17.2	13.7	12.8	13.5	62.6	64.5	64.9	66.9	64.8
	H	29.7	27.5	28.4	29.0	28.7	111.4	108.4	111.8	115.6	111.8
	M	10.4	17.2	13.7	12.8	13.5	62.6	64.5	64.9	66.9	64.8
POPULAÇÃO DESEMPREGADA											
Total	**HM**	**95.0**	**104.2**	**107.7**	**118.1**	**106.3**	**226.6**	**237.0**	**250.2**	**279.5**	**248.3**
	H	49.8	52.8	54.8	54.8	53.0	106.6	112.4	117.2	128.5	116.2
	M	45.3	51.4	52.9	63.3	53.2	119.9	124.6	133.0	151.0	132.2
Menos de 15 Anos	HM	0.2	0.0	0.0	0.5	0.2	1.9	1.2	0.6	0.8	1.1
	H	0.0	0.0	0.0	0.3	0.1	0.4	0.4	0.2	0.3	0.3
	M	0.2	0.0	0.0	0.3	0.1	1.5	0.7	0.4	0.5	0.8
De 15 a 24 anos	HM	37.8	38.9	37.7	38.3	38.3	87.4	86.3	90.3	97.9	90.4
	H	18.8	17.3	19.1	19.9	18.7	39.1	38.6	41.3	46.7	41.4
	M	18.9	21.7	18.6	18.4	19.4	48.2	47.7	49.0	51.1	49.0
De 25 a 64 anos	HM	56.7	64.9	69.6	78.1	67.2	136.7	148.8	158.4	179.2	155.8
	H	30.6	35.3	35.1	33.7	33.7	66.5	72.8	74.8	80.1	73.6
	M	26.0	29.9	34.3	44.3	33.5	70.4	76.2	83.6	99.1	82.3
De 65 e mais anos	HM	0.3	0.2	0.6	1.1	0.5	0.5	0.6	0.8	1.7	1.0
	H	0.3	0.2	0.6	0.8	0.5	0.5	0.6	0.8	1.4	0.9
	M	0.0	0.0	0.0	0.3	0.1	0.0	0.0	0.0	0.3	0.1

(CONTINUA)

(Ver notas explicativas pp. 13, 14 e 15)

I.3.1. - População Total, Activa, Empregada e Desempregada, Taxas de actividade e de desemprego, por grupos etários e por sexo, por trimestre em 1993

(CONTINUAÇÃO)

População por grupos etários	Sexo	Lisboa e Vale do Tejo					Continente				
		1º Trim.	2º Trim.	3º Trim.	4º Trim.	Média anual	1º Trim.	2º Trim.	3º Trim.	4º Trim.	Média anual
		%									
1	2	3	4	5	6	7	8	9	10	11	12
TAXA DE ACTIVIDADE											
Total	**HM**	**49.1**	**49.7**	**49.3**	**49.5**	**49.4**	**48.2**	**48.2**	**48.0**	**48.3**	**48.2**
	H	55.9	56.3	56.1	55.6	56.0	55.5	55.5	55.2	55.3	55.4
	M	42.8	43.6	43.1	44.0	43.4	41.4	41.6	41.4	41.8	41.5
De 15 a 24 anos	HM	39.4	39.5	39.7	39.4	39.5	47.0	46.6	46.3	45.1	46.3
	H	41.6	42.0	41.7	40.5	41.5	49.8	49.8	48.6	47.1	48.8
	M	37.3	36.9	37.7	38.2	37.6	44.2	43.4	43.9	43.0	43.6
De 25 a 64 anos	HM	76.0	76.9	76.1	76.2	76.3	74.4	74.8	74.4	74.8	74.6
	H	87.1	88.0	87.8	86.8	87.4	86.9	87.0	86.8	86.8	86.9
	M	65.9	67.0	65.7	66.9	66.4	63.1	63.8	63.4	64.1	63.6
De 65 e mais anos	HM	10.2	11.3	10.4	10.4	10.6	13.4	276.6	13.1	13.5	13.3
	H	18.1	16.3	16.5	16.7	16.9	20.3	359.8	0.0	20.2	20.0
	M	4.5	7.6	5.9	5.6	5.9	8.3	215.7	0.0	8.6	8.4
TAXA DE DESEMPREGO											
Total	**HM**	**5.8**	**6.4**	**6.6**	**7.2**	**6.5**	**5.0**	**5.3**	**5.6**	**6.2**	**5.5**
	H	5.6	6.0	6.2	6.3	6.0	4.3	4.5	4.7	5.2	4.7
	M	6.1	6.8	7.1	8.3	7.1	6.0	6.2	6.6	7.4	6.5
De 15 a 24 anos	HM	18.1	18.2	17.5	17.4	17.9	12.2	11.9	12.7	14.0	12.7
	H	17.3	15.4	17.0	17.5	16.7	10.2	9.9	10.8	12.5	10.8
	M	18.8	21.6	18.0	17.4	18.9	14.4	14.4	14.8	15.7	14.8
De 25 a 64 anos	HM	4.1	4.7	5.1	5.7	4.9	3.8	4.1	4.4	4.9	4.3
	H	4.1	4.7	4.7	4.6	4.6	3.3	3.7	3.8	4.1	3.7
	M	4.1	4.7	5.5	6.9	5.3	4.4	4.7	5.2	6.0	5.1
De 65 e mais anos	HM	0.7	0.4	1.4	2.6	1.2	0.3	0.0	0.5	0.9	0.6
	H	1.0	0.7	2.1	2.7	1.7	0.4	0.0	0.0	1.2	0.8
	M	0.0	0.0	0.0	2.3	0.7	0.0	0.0	0.0	0.4	0.2

(Ver notas explicativas pp. 13, 14 e 15)

I.3.2. - População Empregada por profissões e por sexo, por trimestre, em 1993

População empregada por profissões	Sexo	Lisboa e Vale do Tejo					Continente				
		1º Trimestre	2º Trimestre	3º Trimestre	4º Trimestre	Média anual	1º Trimestre	2º Trimestre	3º Trimestre	4º Trimestre	Média anual
		1000 pessoas									
1	2	3	4	5	6	7	8	9	10	11	12
População empregada	**HM**	**1529.5**	**1531.7**	**1514.4**	**1512.9**	**1522.1**	**4269.9**	**4276.4**	**4240.2**	**4233.9**	**4255.1**
	H	836.6	832.2	826.6	818.1	828.4	2379	2377.3	2354.7	2342.6	2363.4
	M	692.9	699.5	687.8	694.8	693.8	1890.9	1899.1	1885.5	1891.2	1891.7
Memb.Corpos Legislativos	HM	132.2	129.9	137.2	139.2	134.6	419.7	397.1	383.7	410.2	402.7
Quadros Dirigentes da Função Publica	H	90.8	87.8	96.6	100.6	94	277.6	268.1	264.2	286	274
Directores e Dirigentes da Empresas	M	41.4	42.1	40.6	38.6	40.7	142.1	129.1	119.5	124.2	128.7
Profissões Intelectuais e Cientificas	HM	121.2	123.3	113.8	119.7	119.5	281.4	283.4	268.1	279.5	278.1
	H	64	61.7	58.7	58.3	60.7	143.1	142	136.3	136.1	139.4
	M	57.2	61.6	55.1	61.3	58.8	138.3	141.4	131.7	143.3	138.7
Profissões Técnicas Intermédias	HM	240	237.4	235.2	241.5	238.5	503.1	493.3	491.1	493.9	495.3
	H	109.4	110.9	104.7	109.8	108.7	244.8	240.9	234.2	234.6	238.6
	M	130.6	126.5	130.5	131.7	129.8	258.4	252.4	256.9	259.3	256.7
Empregados Administrativos	HM	240.6	235.8	235.2	246.2	239.5	465.3	454	445.1	453.9	454.6
	H	91.6	87.4	88.8	93	90.2	194.7	187	187.3	191.6	190.1
	M	149	148.4	146.4	153.2	149.2	270.6	267	257.8	262.4	264.4
Pessoal dos Serviços Protecção e	HM	242.7	234.3	230.5	219.8	231.9	599.6	600.2	606	592.8	599.6
Segurança, Serviços Pessoais Domésticos	H	92.1	97.1	98.2	89.6	94.3	233.8	239.7	239.6	234.8	237
e Trabalhadores Similares	M	150.6	137.2	132.3	130.2	137.6	365.7	360.5	366.4	358	362.6
Trabalhadores da Agricultura e da Pesca	HM	36.6	37.8	35.5	35.5	36.4	348.4	371.5	386.4	388.9	373.8
	H	25.4	25.5	23.8	24.1	24.7	168.7	178.1	187	192.1	181.5
	M	11.2	12.3	11.7	11.4	11.7	179.6	193.3	199.4	196.8	192.3
Trabalhadores da Produção Industrial e	HM	248.5	246.6	230.3	225.6	237.7	912.5	917.6	899.5	875.5	901.3
Artesãos	H	206.9	206	192.1	185.5	197.6	662.3	669.5	652.6	631.4	654
	M	41.7	40.6	38.1	40.1	40.1	250.2	248.1	246.9	244	247.3
Operad.Instalações Industriais,	HM	82.3	79	78.5	74.8	78.7	280.6	280.4	284.8	278.2	281
Máquinas Fixas Condutores e Montadores	H	76.3	72.9	73.3	70.3	73.2	236	228.8	231.3	224.9	230.3
	M	6	6.1	5.2	4.5	5.5	44.5	51.6	53.5	53.3	50.7
Trabalhadores não Qualificados da	HM	158.3	181.3	193.8	184.8	179.6	427	446.8	444.8	427.3	436.5
Agricultura Industria, Comércio e Serviços	H	53.7	57.1	66.3	61.9	59.7	186.6	191.8	192.4	178.9	187.4
	M	104.6	124.2	127.6	122.9	119.8	240.4	255	252.4	248.4	249.1
Forças Armadas(Militares)	HM	27	26.3	24.3	25.8	25.9	32.5	32.1	30.8	33.8	32.3
	H	26.5	25.8	24	25	25.3	31.5	31.3	29.9	32.2	31.2
	M	0.5	0.5	0.3	0.8	0.5	1	0.8	0.9	1.6	1.1
Profissões não especificadas	HM	-	-	-	-	-	-	-	-	-	-
	H	-	-	-	-	-	-	-	-	-	-
	M	-	-	-	-	-	-	-	-	-	-

(Ver notas explicativas pp. 13, 14 e 15)

I.3.3. - População Empregada por Ramo de Actividade Principal e por Sexo, por Trimestre em 1993

População empregada por ramo de actividade principal	Sexo	Lisboa e Vale do Tejo					Continente				
		1º Trimestre	2º Trimestre	3º Trimestre	4º Trimestre	Média anual	1º Trimestre	2º Trimestre	3º Trimestre	4º Trimestre	Média anual
		1000 pessoas									
1	2	3	4	5	6	7	8	9	10	11	12
Total	**HM**	**1529.5**	**1531.7**	**1514.4**	**1512.9**	**1522.1**	**4269.9**	**4276.4**	**4240.2**	**4233.9**	**4255.1**
	H	836.6	832.2	826.6	818.1	828.4	2379	2377.3	2354.7	2342.6	2363.4
	M	692.9	699.5	687.8	694.8	693.8	1890.9	1899.1	1885.5	1891.2	1891.7
Agricultura, Pecuária, Caça e Silvicultura	HM	50.8	54.8	49.7	46.6	50.5	469.6	468.3	463.8	461.3	465.7
	H	29.8	30.4	26.4	26.9	28.4	228.6	224.9	223.5	223.6	225.2
	M	21	24.4	23.3	19.7	22.1	241.1	243.4	240.3	237.6	240.6
Pesca	HM	3.2	2.9	3.8	2.8	3.2	16.2	17.4	16.9	15.8	16.6
	H	2.6	2.3	3.3	2.1	2.6	11.8	12.9	12.8	12.4	12.5
	M	0.5	0.5	0.6	0.8	0.6	4.4	4.4	4.1	3.5	4.1
Indústrias Extractivas	HM	2.1	2.4	4	4.4	3.2	18.8	18.5	20.7	20.5	19.6
	H	2.1	2.4	3.5	4	3	18.5	18.1	19.5	19.6	18.9
	M	-	-	0.4	0.3	0.2	0.2	0.5	1.2	0.9	0.7
Indústrias Alimentares	HM	37.1	43.9	45.4	47.8	43.5	100.9	105.4	113.2	117.4	109.2
	H	20.4	24.8	27.1	28.5	25.2	58.5	61.4	67.6	71.9	64.8
	M	16.7	19.1	18.3	19.2	18.3	42.4	43.9	45.6	45.6	44.4
Indústria Textil, Calçado	HM	33.1	32.4	30.8	30.5	31.7	351.5	351	343.5	342.4	347.1
	H	6.1	6.5	5.7	5.8	6	107.7	103.7	95.5	98.4	101.3
	M	27	26	25.1	24.7	25.7	243.8	247.3	248	244	245.8
Indústria da Madeira e de Papel, Edição e Impressão	HM	47.1	45.3	41.7	39.9	43.5	132	125.4	120.1	113	122.6
	H	31.4	30.5	27.1	27.5	29.1	100.8	94.6	92	86.4	93.4
	M	15.7	14.8	14.5	12.4	14.3	31.1	30.8	28.1	26.6	29.2
Fabricação de Produtos Petrolíferos, Químicos, Borracha e Plástico	HM	52.4	52.4	44.4	44.2	48.3	131.4	128.1	115.7	121.1	124.1
	H	35.1	33.5	28.9	27.4	31.2	89.8	87.1	77.9	79.8	83.7
	M	17.3	18.9	15.4	16.8	17.1	41.6	41	37.8	41.3	40.4
Indústrias Metalúrgicas de Base e Fabricação	HM	35.5	34.8	37.7	34.7	35.7	106.4	107.7	112.7	110.4	109.3
	H	31.6	31.5	33.4	30.6	31.8	94.9	95	97.3	95.7	95.7
	M	3.8	3.3	4.3	4.1	3.9	11.5	12.7	15.4	14.7	13.6
Fabricação de Máquinas Electrónicas e Eléctricas	HM	32	31.7	31.2	36.7	32.9	78.6	87.3	84.7	93	85.9
	H	23.1	22.2	23.4	26.6	23.8	53.9	60.8	60.1	66	60.2
	M	8.9	9.5	7.9	10.2	9.1	24.6	26.5	24.5	27.1	25.7
Fabricação de Automóveis e outro Material de Transporte	HM	24.5	25.6	22.2	21.1	23.4	46	48.6	44.4	41	45
	H	20.2	21.6	18.4	17.3	19.4	36.3	37.9	34.8	33.3	35.6
	M	4.3	4	3.8	3.8	4	9.7	10.6	9.6	7.7	9.4
Fabricação de Mobiliário e Reciclagem	HM	20.3	18.9	19.1	18.4	19.2	67.8	67	66.9	66.4	67
	H	13.9	13.3	11.8	12.7	12.9	51.4	51.8	49.7	49.9	50.7
	M	6.4	5.6	7.3	5.7	6.2	16.4	15.2	17.2	16.5	16.3
Produção e Distribuição de Electricidade, Gás Água e Vapor	HM	10.2	8.5	7.7	10.6	9.2	31.3	27.8	26.2	31.8	29.3
	H	7.3	5.7	5.8	8.2	6.8	24.7	21.4	21.5	26.1	23.4
	M	2.9	2.8	1.9	2.4	2.5	6.7	6.4	4.8	5.7	5.9
Construção	HM	109.9	105.8	112.1	106.7	108.7	336	346.3	345.6	332.9	340.2
	H	102.2	98.9	102.7	96.1	100	320.8	333.4	330.3	316.1	325.1
	M	7.7	6.9	9.4	10.7	8.7	15.2	12.9	15.3	16.8	15.1
Comércio e Manutenção de Automóveis e de Combustíveis	HM	45.8	48	43.8	43.4	45.2	128.3	128	126.4	120.9	125.9
	H	37.5	38.3	33.9	34.1	36	112.6	110.9	108.4	103.6	108.9
	M	8.3	9.7	9.9	9.3	9.3	15.7	17.1	18	17.4	17
Comércio por Grosso e Intermediários, exc. de Automóveis	HM	59.3	58.3	54	57.1	57.2	124.4	120.7	110.4	111.6	116.8
	H	37.2	36.6	34.1	37.3	36.3	87.2	83.9	78	81.5	82.6
	M	22.1	21.7	19.9	19.8	20.9	37.2	36.8	32.5	30.1	34.1
Comércio a Retalho (exc. automóveis), Rep. Bens Pess. Domésticos	HM	156.7	148.5	156.9	153.1	153.8	389.6	380.1	387.9	385	385.7
	H	72.7	67.5	72.4	71.1	70.9	192.7	186.6	189	188.6	189.2
	M	83.9	81.1	84.5	82	82.9	196.9	193.6	198.9	196.4	196.4
Hotéis e Restaurantes	HM	69.4	73.7	81.8	77.2	75.5	184.1	200.5	208	195.9	197.1
	H	29.4	33.1	38.9	34.7	34	84.2	92.6	97.3	92.2	91.6
	M	40	40.6	42.9	42.5	41.5	99.9	107.9	110.7	103.7	105.5
Transportes e Actividades Conexas	HM	67.9	65.1	69.7	73.9	69.1	145.5	143.6	151.5	148.7	147.3
	H	53.5	53	56.1	59.7	55.6	117.8	120.2	126.7	124.3	122.3
	M	14.4	12.1	13.6	14.2	13.6	27.7	23.4	24.8	24.4	25.1
Correios e Telecomunicações	HM	29.1	26.9	22.8	25.4	26.1	55	53.5	47.9	49.4	51.4
	H	16	14.5	12.2	13.9	14.2	33.7	33	29.9	30.5	31.8
	M	13.1	12.4	10.6	11.5	11.9	21.3	20.5	18	18.9	19.7
Intermediação Financeira e Seguros	HM	81.4	86.5	86.6	86.2	85.2	140.4	140.4	141.3	141.4	140.9
	H	53.3	56.5	55.6	53.6	54.8	94.5	94.1	94.5	94	94.3
	M	28.1	29.9	31.1	32.6	30.4	45.9	46.3	46.8	47.4	46.6
Actividades Informáticas, Investificação e Desenvolvimento	HM	87.7	87.4	94.3	96.1	91.4	149.9	148.8	157.8	160.4	154.2
	H	46.7	44.9	49	49.4	47.5	82.5	79.8	86.5	88.4	84.3
	M	41.1	42.5	45.3	46.7	43.9	67.4	68.9	71.4	72	69.9
Administração Pública, Defesa e Segurança Social Obrigatória	HM	171.2	164.6	160.3	160.5	164.1	316.6	308.1	296.7	295.1	304.2
	H	100.4	96.3	90.7	89.1	94.2	200.7	195.1	181.1	178.8	188.9
	M	70.7	68.2	69.6	71.4	70	116	113	115.6	116.4	115.2
Ensino	HM	99.4	97.1	89.6	95.2	95.3	300.3	296.4	278.4	292.8	292
	H	20.5	22	21.8	21.9	21.6	69	70.1	67.5	68.8	68.9
	M	78.8	75.1	67.8	73.4	73.8	231.3	226.2	210.9	224	223.1
Saúde e Serviços Sociais	HM	83.4	81.6	75.3	73.5	78.4	190.5	191.3	188	193.2	190.8
	H	17.6	17.9	16.9	15.2	16.9	50.5	51.3	50.1	49.8	50.4
	M	65.7	63.6	58.4	58.3	61.5	140	140.1	138	143.4	140.3
Outras Actividades de Serviços	HM	120.2	134.4	129.6	126.8	127.7	258.7	266.3	271.4	272.3	267.2
	H	25.7	27.7	27.4	24.4	26.3	55.7	56.7	63.4	63	59.7
	M	94.4	106.7	102.2	102.4	101.4	203	209.5	208	209.3	207.4
Actividades não especificadas	HM	-	-	-	-	-	-	-	-	-	-
	H	-	-	-	-	-	-	-	-	-	-
	M	-	-	-	-	-	-	-	-	-	-

(Ver notas explicativas pp. 13, 14 e 15)

I.3.4. - População Desempregada, por duração da procura de emprego, por sexo, por trimestre em 1993

População desempregada por duração da procura de emprego	Sexo	Lisboa e Vale do Tejo					Continente				
		1º Trimestre	2º Trimestre	3º Trimestre	4º Trimestre	Média anual	1º Trimestre	2º Trimestre	3º Trimestre	4º Trimestre	Média anual
		1000 pessoas									
1	2	3	4	5	6	7	8	9	10	11	12
População desempregada	HM	95.0	104.2	107.7	118.1	106.3	226.6	237.0	250.2	279.5	248.3
	H	49.8	52.8	54.8	54.8	53.0	106.6	112.4	117.2	128.5	116.2
	M	45.3	51.4	52.9	63.3	53.2	119.9	124.6	133.0	151.0	132.2
Até 12 meses	HM	67.1	74.7	79.9	81.4	75.8	163.8	166.4	179.4	192.7	175.6
	H	35.9	40.1	39.6	35.3	37.7	80.5	83.8	85.3	88.7	84.6
	M	31.2	34.7	40.3	46.1	38.1	83.2	82.6	94.1	103.9	91.0
13 a 36 meses	HM	22.1	23.0	21.6	29.0	23.9	47.9	54.9	52.3	66.8	55.5
	H	10.9	9.8	11.6	16.0	12.1	20.5	22.0	24.3	33.0	24.9
	M	11.2	13.2	10.0	13.0	11.8	27.5	32.9	28.0	33.8	30.5
+ de 36 meses	HM	5.8	6.5	6.2	7.8	6.6	14.9	15.8	18.4	20.1	17.3
	H	2.9	3.0	3.6	3.6	3.3	5.6	6.6	7.5	6.8	6.6
	M	2.9	3.6	2.6	4.2	3.3	9.2	9.1	11.0	13.3	10.7

(Ver notas explicativas pp. 13, 14 e 15)

I.3.5 - População activa residente por grupos sócio-económicos em 1991

NUTS / Grupos sócio- económicos	Continente, Açores e Madeira	Lisboa e Vale do Tejo					
		Total	Oeste	Grande Lisboa	Península de Setúbal	Médio Tejo	Lezíria do Tejo
	Nº						
1	2	3	4	5	6	7	8
Total	**4395438**	**1538718**	**155597**	**891030**	**297317**	**91457**	**103317**
empresários directores	48000	17076	1755	10991	2445	1033	852
empresários .c/profissões intelectuais/cientificas /tecnicas	19822	10896	324	8618	1494	248	212
empresários da industria/comércio /serviços	64134	23950	2040	14522	5139	1029	1220
empresários agrícolas	6650	1520	384	195	309	133	499
pequenos patrões c/profissões intelectuais/cientificas	5623	2583	121	2040	258	69	95
pequenos patrões c/ profissões tecnicas intermédias	6985	2804	227	1902	416	130	129
pequenos patrões da industria	49971	13165	2139	6737	2050	1191	1048
peqenos patrões do comércio/serviços.	113176	38928	3972	23769	6665	2366	2156
pequenos patrões agricultores	24665	3538	1254	487	554	301	942
profissionais intelectuais cientificos independentes	13678	7176	357	5661	759	204	195
profissionais técnicos intermédios independentes	15721	7430	580	4879	1298	293	380
trabalhadores industriais e artesanais/artes independentes	129110	41093	7333	18918	7280	3612	3950
prestadores de serviço/comércio independentes	181110	60014	8876	28450	12767	4814	5107
agricultores independentes	252680	30781	15613	2196	3039	3623	6310
directores/quadros dirigentes do estado/empresas	33780	18109	563	14664	2082	377	423
dirigentes pequenas empresas/organizacões	10704	3733	210	2729	529	124	141
quadros intelectuais/cientificos	207154	101620	3861	77549	13711	3435	3064
quadros técnicos intermédios	237570	102657	5565	68748	19547	4653	4144
quadros administrativos intermédios	47259	27048	731	20827	4231	651	608
encarregados/capatazes	31573	10240	951	5089	2783	733	684
empregados administrativos do comércio/serviços	860894	394062	23136	263337	76116	15179	16294
operários qualificados/semi-qualificados	1174207	312345	39226	149984	74660	24921	23554
assalariados agricolas	96350	19356	6361	3452	4460	1927	3156
trabalhadores administrativos do comercio/serviços não qualificados	330968	138113	9666	90420	23675	7383	6969
operários não qualificados	248876	81678	13895	37650	13839	7296	8998
trabalhadores agrícolas não qualificados	69315	18123	3263	760	2721	1620	9759
pessoal das forcas armadas	44339	25355	1416	13466	7162	2150	1161
outras pessoas activas, não especificadas	71124	25325	1778	12990	7328	1962	1267

PARTE II - ACTIVIDADE ECONÓMICA

NOTAS EXPLICATIVAS

A segunda parte do *Anuário Regional de Lisboa e Vale do Tejo* procurou, fundamentalmente a partir de informação disponível não publicada, de alguns departamentos produtores de estatísticas no INE, caracterizar o mais amplamente possível, a actividade económica da região NUTS II - Lisboa e Vale do Tejo, e de todos os seus concelhos.

Alguns conceitos utilizados

Acidente de viação: acontecimento fortuito, súbito e anormal ocorrido na via pública em consequência da circulação rodoviária, de que resultem vítimas ou danos materiais, quer o veículo se encontre ou não em movimento (inclusivamente à entrada ou saída para o veículo ou no decurso da sua reparação ou desempanagem).

Alojamento familiar clássico: divisão ou conjunto de divisões e seus anexos que, fazendo parte de um edifício com caractér permanente, ou sendo estruturalmente separados daquele pela forma como foi construído, reconstruído ou reconvertido se destinam à habitação permanente de uma família, não estando no momento de referência a servir totalmente para outros fins.

Ampliação de edifícios: trata-se de uma obra efectuada num edifício já existente que deu origem a um aumento de pavimentos (ampliação vertical) ou da superfície de pavimentos já existente (ampliação horizontal).

Bloco agrícola: parte da exploração inteiramente rodeada de terras e/ou águas, não pertencentes à exploração.

Caminhos municipais: são as ligações de interesse secundário e local, que se destinam a permitir o trânsito automóvel e, como o seu nome indica, ficam a cargo das respectivas câmaras.

Capacidade de alojamento: número máximo de indíviduos que os estabelecimentos podem alojar num determinado momento ou período e que na hotelaria é determinado através do número de camas, considerando como duas as camas de casal. Esta capacidade é a existente ou disponível, visto que não se consideram os estabelecimentos encerrados.

Comércio extra-comunitário: importação/exportação com origem/destino em territórios não incuídos no território estatístico da Comunidade Europeia.

Comércio intra-comunitário: importação/exportação com origem/destino em territórios incluídos no território estatístico da Comunidade europeia.

Construção nova: edificação inteiramente nova, ainda que o terreno sobre que foi erguida já tenha sido objecto de outra construção.

Culturas permanentes: culturas que ocupam a terra durante um longo período e fornecem repetidas colheitas. Não entram nas rotações culturais Não incluem as pastagens permanentes. Só são considerados os povoamentos regulares de árvores de fruto, com uma densidade mínima de 100 árvores, sendo de 45 no caso das oliveiras, figueiras e frutos secos) .

Culturas temporárias: culturas cujo ciclo vegetativo não excede um ano (as anuais) e também as que são ressemeadas com intervalos que não ultrapassam 5 anos (morangos, espargos, prados temporários)

Custo do edifícios: se a construção do edifício ou de qualquer outro tipo de obra, for dada de empreitada, o custo será a quantia paga ao empreiteiro. Se for executada por administração directa, o custo será a soma das quantias dispendidas em materiais e mão-de-obra, acrescidos de encargos, tais como seguros, segurança social, etc, e ainda o valor atribuído ao trabalho gratuito prestado pelo próprio, seus familiares, ou outras pessoas, na execução da obra. Em nenhum dos casos foi incluído o preço do terreno, onde o edifícios se encontra implantado.

Edifício: é uma contrução independente compreendendo uma ou mais divisões ou outros espaços, coberta de um telhado, limitada por paredes exteriores ou paredes meias indo dos alicerces ao telhado, e detinada a servir de habitação, ou para fins agrícolas, industriais, comerciais, culturais, etc.

Emprego: todas as pessoas que exercem uma actividade considerada como produtiva)no sentido de contabilidade nacional), quer essas pessoas sejam civis ou militares. O emprego total inclui as seguintes categorias de pessoas:
- trabalhadores por conta de outrém
- trabalhadores independentes
- trabalhadores familiares remunerados
- militares ....

Empresa: é uma organização definida juridicamente, com balanço próprio, submetida a uma direcção que pde ser tanto uma entidade jurídica como uma entidade física e constituída com o fim de exercer, num ou vários locais, uma ou várias actividades de produção de bens e serviços.

Estabelecimento: é uma entidade económica que, sob um regime de propriedade ou de controlo único, isto é, sob uma entidade jurídica única, exerce exclusiva ou principalmente, um só tipo de actividade económica num mesmo local.

Estrada em terraplanagem: estrada constituída por terra mais ou menos estabilizada.

Estradas municipais: são aquelas que, não estando classificadas como nacionais são, no entanto, julgadas de interesse para um ou mais concelhos

Estradas pavimentadas: estradas cuja camada de desgaste é cosntituída por um revestimento superficial betuminoso (betão betuminoso ou de cimento, calçada, etc) de forma a torná-las aptas à circulação dos veículos automóveis.

Exploração agrícola: unidade técnico-económica que utiliza mão-de-obra e factores de produção próprios e que deve satisfazer obrigatoriamente as quatro condições seguintes:
- produzir um ou vários produtos agrícolas
- atingir ou ultrapassar uma certa dimensão (área, nº de animais, etc)
- estar submetida a uma gestão única
- estar localizada num lugar determinado e identificável.

Fogo: entende-se por fogo o edifício ou parte de um edifício destinada à habitação de uma só família ou convivência. De um modo geral, considera-se como fogo a divisão ou um conjunto de divisões e seus anexos, num edifício, do ponto de vista estrutural, que, considerando a maneira como foi construído, reconstruído, ampliado ou transformado se destina a servir de habitação privada. Deve ter uma entrada independente que dê acesso (quer directamente, quer através de um jardim ou de um terreno) a uma rua ou passagem comum no interior do edifício (estrada, corredor ou galeria, etc) As divisões das habitações isoladas, manifestamente construídas, ampliadas ou transformadas, para fazer parte do fogo, são contadas no fogo.

Forma de exploração: forma jurídica pela qual o produtor dispõe da terra. Por conseguinte, determina a relação existente entre o(s) proprietário (s) das superfícies de exploração e o responsável económico e jurídico da exploração (o produtor) que tem dela a fruição.

Horta familiar: superfície normalmente inferior a 20 ares, reservada à cultura de produtos, tais como hortícolas, frutos e flores, destinados principalmente ao auto-consumo e não para venda.

Hóspede: indíviduo que efectiva pelo menos uma dormida num estabelecimento hoteleiro. Ainda que se trate do mesmo estabelecimento, o mesmo indíviduo é contado, durante o período de referência, tantas vezes quantos os períodos que nele permanecer (novas inscrições).

Hotel: estabelecimento hoteleiro com restaurante e um mínimo de 10 quartos, que ocupa a totalidade de um edifício ou uma parte dele completamente independente, constituindo as suas instalações um todo homógeneo, e dispondo de acesso directo aos andares por parte dos clientes a quem são fornecidos os serviços de alojamento e refeições.

Itinerário complementar: estrada que assegura a ligação entre a rede nacional fundamental e os centros urbanos de influência concelhia ou supraconcelhia, mas infradistrital.

Itinerário principal: via de comunicação de maior interesse nacional, que serve de base de apoio a toda a rede das estradas nacionais e assegura a ligação entre os centros urbanos com influência supradistrital e destes com os principais portos, aeroportos e fronteiras.

Outros estabelecimentos hoteleiros: engloba os hotéis-apartamentos, apartamentos-turísticos, aldeamentos turísticos. motéis, pousadas e estalagens.

Outras formas de exploração: (SAU): exploração da SAU que não seja por conta própria, arrendamento, (cedida gratuitamente, explorada mediante licença de cultura, etc) ou parceria.

Pavimento: designa-se por pavimento cada um dos planos habitáveis ou utilizáveis de um edifícios, qualquer que seja a sua relação com o nível do terreno em que o edifício se encontra construído. Assim, as caves, subcaves e águas-furtadas, habitáveis ou utilizáveis são consideradas pavimentos.

Pensão: estabelecimento hoteleiro com restaurante e um mínimo de 6 quartos, ocupando a totalidade de um edifício ou fracção autónoma dele que, pelas suas instalações, equipamento, aspecto geral, localização e capacidade, não obedeça às normas estabelecidas para classificxação como hotel ou estalagem fornecendo aos seus clientes serviços de alojamento e refeições.

Pesca descarregada: peso do pescado e produtos de pesca descarregados. Representa o peso líquido no momento da descarga do peixe e outros produtos da pesca (viscerados, cortados em filetes, congelados, salgados, fumados, secos, em latas, etc).

Pessoal ao serviço: pessoas que, no período de referência, participaram efectivamente na actividade da empresa. independentemente do vínculo que com ela tenham. Inclui as pessoas temporariamente ausentes, no período de referência, para férias, maternidade, conflito de trabalho, formação profissional, assim como doença e acidentes de trabalho de duração igual ou inferior a um mês. Inclui também os trabalhadores de outras empresas que se encontram a trabalhar na empresa sendo aí directamente remunerados. Exclui os trabalhadores

a cumprir serviço militar, em regime de licença sem vencimento, em desempenho de funções públicas (vereadores, deputados), ausentes por doença ou acidente de trabalho de duração superior a um mês, assim como trabalhadores com vínculo à empresa deslocados para outras empresas, sendo nessas directamente remunerados.

Posto telefónico principal: posto telefónico de um assinante, com uma ou mais linhas de rede, onde são originadas e atendidas as chamadas de e para a estação telefónica ou postos telefónicos suplementares

Posto telefónico público: posto telefónico para o serviço público contra o pagamento de uma taxa a cobrar por uma caixa de moedas ou a pagar a um encarregado.

Prédio urbano: é qualquer edifício incorporado no solo, com os terrenos que lhe sirvam de logradouro. Pode estar afecto a quaisquer fins excepto a agricultura.

Rede: conjunto de linhas férreas ou de vias de comunicação

Rede nacional: rede de estradas que assegura as comunicações públicas rodoviárias do Continente, desempenhando funções de interesse nacional ou internacional. Integra a rede nacional fundamental e a rede nacional complementar.

Rede nacional complementar: rede constituída pelos itinerários complementares e outras estradas.

Rede nacional fundamental: rede constituída pelos itinerários fundamentais.

Restauração: consiste na obra feita no edifício, ou em algumas das suas, partes componentes, de forma a voltarem a ser utilizáveis, aproveitando as paredes exteriores ou outros elementos principais da construção existente.

Superfície agrícola utilizada (SAU): é constituída pelas terras aráveis (limpa e sob-coberto de matas e florestas) culturas permanentes, pastagens permanentes e horta familiar.

Superfície total: soma da superfície agrícola utilizada, matas e florestas sem culturas sob-coberto, superfície agrícola não utilizada e outras superfícies de exploração.

Terra arável: superfície frequentemente mobilizada com lavouras, cavas, sachas, etc, destinada a culturas de sementeira anual ou ressemeadas com intervalos inferiores a 5 anos (morangos, espargos , prados temporários) bem como às terras em pousio. Corresponde à soma das ´áreas das culturas temporárias principais e do pousio.

Transformação: é a obra que deu origem a modificações dentro de um edifício de que resulta a alteração do seu destino ou variação no número de divisões, fogos ou outros espaços, sem no entanto, ter havido alteração no número de pavimentos ou da superfície ocupada pelo edifício.

Valor acrescentado bruto: é a diferença entre o valor bruto da produção e os consumos intermédios

Valor bruto da produção: corresponde ao conjunto das vendas de produtos, prestações de serviços, subsídios à exploração, trabalhos para a própria empresa e variação da produção de produtos acabados e em curso de fabrico.

FONTES E NOTAS RELATIVAS AOS QUADROS

II.4.1 - *Fonte:* INE, Recenseamento agrícola, 1989, resultados definitivos, dados publicados e disponíveis não publicados

II.4.2 - *Fonte:* INE, Recenseamento agrícola, 1989, resultados definitivos, dados publicados e disponíveis não publicados

II.4.3 - *Fonte:* INE, Recenseamento agrícola, 1989, resultados definitivos, dados publicados e disponíveis não publicados

II.4.4 - *Fonte:* INE, Recenseamento agrícola, 1989 resultados definitivos, dados publicados e disponíveis não publicados

II.4.5 - *Fonte:* INE, Estatísticas agrícolas, 1992; Instituto da Vinha e do Vinho

II.4.6 - *Fonte:* INE, Estatísticas agrícolas, 1992; Instituto da Vinha e do Vinho

II.4.7 - *Fonte:* INE, Estatísticas da pesca,1993

II.4.8 - *Fonte:* INE, Estatísticas da pesca,1993

II.4.9 - *Fonte:*INE, Estatísticas da pesca,1993

II.4.10 - *Fonte:* INE, Estatísticas agrícolas, 1993;

II.4.11 - *Fonte:* INE, Estatísticas agrícolas, 1993;

II.5.1 - *Fonte:* INE, Inquérito Anual às Empresas (Harmonizado), 1991

II.6.1 - *Fonte:* INE, Inquérito Anual às Empresas (Harmonizado), 1991

II.7.1 - *Fonte:* INE, Inquérito Anual às Empresas (Harmonizado), 1991

II.7.2 - *Fonte:* Direcção-geral da energia

II.7.3 - *Fonte:* Direcção-geral da energia

II.8.1 - *Fonte:* INE, Inquérito Anual às Empresas (Harmonizado), 1991

II.8.2 - *Fonte:* INE, Inquérito Anual às Empresas (Harmonizado), 1991

II.8.3 - *Fonte:* INE, Estatísticas da construção de edificios, 1991

II.8.4 - *Fonte:* INE, Estatísticas da construção de edificios, 1991

II.8.5 - *Fonte:* INE, Estatísticas monetárias e financeiras, 1991/92, dados disponíveis não publicados

II.8.6 - *Fonte:* INE, XIII Recenseamento geral da população e habitação, 1991

II.9.1 - *Fonte:* Junta Autónoma das Estradas

Nota: Rede a desclassificar, refere-se às estradas que, face à aplicação do Plano rodoviário - 1985, deixaram de ser consideradas estradas nacionais a cargo da J.A.E. devendo passar para o foro municipal.

II.9.2 - *Fonte:* INE, Estatísticas dos Transportes e Comunicações, 1992, dados publicados e disponíveis não publicados

II.9.3 - *Fonte:*Direcção-Geral de Viação

II.9.4 - *Fonte:* Telecom Portugal e TLP

II.10.1 -*Fonte:* INE, Estatísticas do turismo, 1993, dados publicados e disponíveis não publicados
Nota: dados referentes a 31.07.93

II.10.2 - *Fonte:* INE, Estatísticas do turismo, 1993

II.10.3 - *Fonte:* INE, Estatísticas do turismo, 1993

II.11.1 - *Fonte:* INE, Contas regionais, dados disponíveis não publicados

II.11.2 - *Fonte:* INE, Contas regionais, dados disponíveis não publicados

II.12.1 - *Fonte:* INE, Comércio externo, dados disponíveis não publicados

II.12.2 - *Fonte:* INE, Comércio externo, dados disponíveis não publicados

II.12.3 - *Fonte:* INE, Comércio externo, dados disponíveis não publicados

II.13.1 - *Fonte:* INE, Ficheiro central de empresas
Nota: os dados fisícos (número de empresas) reportam-se a Dezembro de 1993 e os económicos a (pessoal e volume de negócios) a Dezembro de 1992 - **nota extensiva aos quadros II.13.2 e II.13.3**

II.13.2 - *Fonte:* INE, Ficheiro central de empresas

II.13.3 - *Fonte:* INE, Ficheiro central de empresas

II.13.4 - *Fonte:* INE, Estatísticas das sociedades, dados disponíveis não publicados

II.13.5 - *Fonte:* INE, Estatísticas das sociedades, dados disponíveis não publicados

II.14.1 - *Fonte:* Colunas 2 a 5 e 12 INE, Estatísticas monetárias e financeiras, 1992; Colunas 6 a 11, Sociedade Interbancária de serviços, S.A. (SIBS)

II.15.1 - *Fonte:* INE, Índice de preços no consumidor, Janeiro a Dezembro de 1993

II.16.1 - *Fonte:* Contas de gerência das Câmaras Municipais, 1992

II.16.2 - *Fonte:* Contas de gerência das Câmaras Municipais, 1992

Nota final: Devido a arredondamentos efectuados os totais podem não ser exactamente iguais à soma das parcelas

Capítulo IV - Agricultura, Silvicultura e Pesca

II.4.1. - Estrutura das Explorações Agrícolas em 1989

NUTS / Concelhos	Total de explorações agrícolas	Explorações com SAU			Formas de exploração da SAU		
		Total	Área	Blocos	Por conta própria	Em arrendamento	Outras
	Nº	Nº	ha	Nº	ha		
1	2	3	4	5	6	7	8
Continente, Açores e Madeira	**598,742**	**594,418**	**4,005,573**	**3,173,794**	**2,761,888**	**1,050,804**	**192,882**
Lisboa e Vale do Tejo	**99,938**	**98,574**	**456,544**	**343,876**	**357,620**	**81,964**	**16,960**
Oeste	39,896	39,434	122,353	141,750	95,214	23,487	3,652
Alcobaça	5,719	5,541	12,824	22,740	11,098	1,219	507
Alenquer	4,490	4,442	14,858	14,055	11,814	2,724	320
Arruda dos Vinhos	1,372	1,367	5,278	3,404	4,433	811	35
Bombarral	1,702	1,692	6,927	7,144	5,502	1,226	200
Cadaval	2,497	2,468	7,595	8,714	6,492	701	403
Caldas da Rainha	3,789	3,739	10,585	15,936	8,399	1,736	450
Lourinhã	3,267	3,235	9,162	12,408	6,812	1,995	355
Mafra	4,741	4,705	15,858	16,429	11,681	3,829	349
Nazaré	621	614	1,706	2,846	1,316	373	17
Óbidos	1,795	1,784	7,574	7,371	4,866	2,055	652
Peniche	1,521	1,514	3,942	5,540	2,207	1,575	160
Sobral Monte Agraço	1,137	1,133	4,664	3,611	3,218	1,422	24
Torres Vedras	7,245	7,200	21,380	21,552	17,377	3,822	181
Grande Lisboa	**5,862**	**5,718**	**32,522**	**17,329**	**18,267**	**13,265**	**990**
Amadora	48	30	498	49	110	367	21
Cascais	167	163	1,438	285	473	963	2
Lisboa	-	-	-	-	-	-	-
Loures	1,829	1,779	7,332	3,679	3,800	3,171	361
Oeiras	80	75	1,388	298	587	735	66
Sintra	2,121	2,071	10,386	10,201	6,365	3,546	475
Vila Franca de Xira	1,617	1,600	11,481	2,817	6,933	4,484	64
Península de Setúbal	**9,243**	**9,055**	**48,954**	**14,541**	**40,247**	**7,061**	**1,647**
Alcochete	544	514	2,260	730	1,849	399	12
Almada	233	225	1,152	297	492	516	144
Barreiro	240	232	591	278	495	87	9
Moita	640	623	2,366	882	1,445	692	229
Montijo	1,709	1,664	10,932	2,672	9,487	853	593
Palmela	4,049	3,994	23,486	6,777	20,224	2,654	609
Seixal	251	239	529	274	308	220	1
Sesimbra	561	556	2,867	1,434	2,288	559	19
Setúbal	1,016	1,008	4,771	1,197	3,660	1,081	31
Médio Tejo	**22,838**	**22,724**	**66,478**	**103,251**	**59,750**	**5,159**	**1,569**
Abrantes	2,773	2,759	15,914	12,110	13,234	2,373	307
Alcanena	1,229	1,212	4,280	7,099	3,937	78	265
Constância	151	150	1,203	504	1,153	44	6
Entroncamento	80	80	175	109	131	42	1
Ferreira do Zêzere	2,429	2,427	3,871	10,112	3,819	26	25
Gavião	1,631	1,572	10,942	5,077	9,968	921	53
Sardoal	715	714	1,395	3,472	1,281	47	67
Tomar	4,791	4,788	9,085	20,183	8,549	359	177
Torres Novas	3,113	3,105	11,130	13,260	9,592	1,126	412
V. Nova da Barquinha	243	243	678	588	623	45	10
Ourém	5,683	5,674	7,805	30,737	7,462	98	244
Lezíria do Tejo	**22,099**	**21,643**	**186,236**	**67,005**	**144,142**	**32,992**	**9,102**
Almeirim	1,901	1,896	12,989	6,815	11,200	1,590	200
Alpiarça	766	761	6,531	2,392	5,542	716	273
Azambuja	2,468	2,448	10,560	7,054	7,903	2,580	78
Benavente	1,061	1,054	28,697	1,659	19,711	8,701	284
Cartaxo	1,955	1,938	8,754	5,104	7,397	1,253	104
Chamusca	843	837	13,034	2,083	11,411	1,434	188
Coruche	1,937	1,916	48,180	3,619	32,381	8,976	6,822
Golegã	355	352	5,414	980	4,476	925	14
Rio Maior	2,937	2,822	8,341	10,962	7,705	418	218
Salvaterra de Magos	1,339	1,335	10,303	2,973	7,081	2,975	246
Santarém	6,537	6,284	33,434	23,364	29,335	3,424	675

II.4.2. - Utilização do solo e da superfície agrícola em 1989

NUTS / Concelhos	Superfície agrícola utilizada: Terra arável	Horta familiar	Culturas permanentes	Prados e pastagens permanentes	Superfície agrícola não utilizada	Matas e florestas sem culturas s/ coberto	Outras superfícies	Superfície total
	ha							
1	2	3	4	5	6	7	8	9
Continente, Açores e Madeira	**2,345,656**	**32,488**	**789,415**	**856,334**	**245,110**	**978,259**	**87,219**	**5,316,160**
Lisboa e Vale do Tejo	**221,287**	**3,593**	**171,795**	**65,049**	**16,262**	**200,065**	**11,313**	**684,184**
Oeste	**56,886**	**760**	**61,582**	**3,142**	**2,984**	**17,889**	**2,228**	**145,453**
Alcobaça	5,470	177	6,974	209	575	4,114	428	17,941
Alenquer	5,231	64	9,025	544	396	1,622	253	17,129
Arruda dos Vinhos	3,109	24	2,068	78	149	91	77	5,595
Bombarral	1,159	18	5,726	25	58	391	87	7,463
Cadaval	1,835	69	5,627	64	216	2,126	162	10,100
Caldas da Rainha	4,055	136	6,360	36	304	2,108	270	13,267
Lourinhã	5,669	17	3,419	57	65	541	188	9,956
Mafra	10,040	134	4,514	1,171	702	1,824	204	18,589
Nazaré	1,322	3	365	15	43	436	43	2,227
Óbidos	3,086	8	4,417	63	133	1,235	128	9,070
Peniche	3,490	1	320	131	18	119	14	4,094
Sobral Monte Agraço	2,979	22	1,338	326	58	312	56	5,090
Torres Vedras	9,443	87	11,429	422	267	2,970	317	24,934
Grande Lisboa	**23,672**	**107**	**4,122**	**4,633**	**1,170**	**1,193**	**521**	**35,406**
Amadora	346	2	2	149	5	-	3	505
Cascais	1,172	9	44	213	13	246	30	1,726
Lisboa	-	-	-	-	-	-	-	-
Loures	4,982	23	891	1,447	329	430	125	8,216
Oeiras	950	3	20	415	1	17	12	1,418
Sintra	7,480	52	746	2,109	447	405	116	11,354
Vila Franca de Xira	8,742	19	2,419	300	376	97	234	12,188
Península de Setúbal	**26,061**	**197**	**15,061**	**7,692**	**2,003**	**20,796**	**1,433**	**73,187**
Alcochete	1,745	3	272	240	94	246	117	2,718
Almada	1,017	2	86	48	24	101	58	1,335
Barreiro	438	1	121	30	21	35	57	703
Moita	1,995	7	221	142	161	267	126	2,920
Montijo	6,884	30	2,576	1,464	860	10,669	324	22,785
Palmela	9,855	103	9,537	4,007	521	4,797	484	29,288
Seixal	332	4	115	79	40	177	67	814
Sesimbra	1,870	7	332	660	34	2,397	75	5,372
Setúbal	1,925	39	1,802	1,021	248	2,107	125	7,251
Médio Tejo	**16,892**	**1,047**	**43,015**	**9,295**	**2,679**	**55,530**	**1,921**	**126,609**
Abrantes	4,902	137	9,293	2,446	738	27,618	465	44,735
Alcanena	448	21	3,516	1,198	436	594	79	5,390
Constância	360	3	606	349	102	1,008	18	2,331
Entroncamento	48	3	98	37	2	14	7	198
Ferreira do Zêzere	467	75	3,220	194	196	3,377	109	7,553
Gavião	4,565	57	3,888	2,982	276	9,102	312	20,631
Sardoal	194	19	1,144	306	32	2,203	35	3,666
Tomar	1,225	305	6,946	985	370	5,464	314	15,233
Torres Novas	2,252	86	8,678	662	133	1,118	187	12,568
V. Nova da Barquinha	111	28	508	58	5	280	17	979
Ourém	2,321	313	5,116	79	390	4,753	378	13,326
Lezíria do Tejo	**97,775**	**1,482**	**48,014**	**40,288**	**7,426**	**104,657**	**5,210**	**303,529**
Almeirim	4,195	164	7,006	1,624	40	5,030	205	18,265
Alpiarça	3,400	38	3,034	59	12	6,884	104	13,531
Azambuja	5,269	86	4,667	673	406	4,564	234	15,765
Benavente	18,849	53	890	8,906	4,277	14,466	1,253	48,693
Cartaxo	3,678	73	4,498	510	137	718	166	9,775
Chamusca	6,597	58	2,951	3,562	50	26,267	307	39,658
Coruche	25,702	215	2,942	19,329	630	30,861	1,925	81,596
Golegã	4,239	9	956	226	3	2,343	55	7,815
Rio Maior	4,000	275	3,871	206	540	4,853	322	14,056
Salvaterra de Magos	5,721	100	1,603	2,879	223	3,947	237	14,711
Santarém	16,124	410	15,596	2,313	1,106	4,723	401	39,664

(Ver notas explicativas pp. 45, 46, 47, 48 e 49)

II.4.3. - Principais culturas temporárias - superfície cultivada em 1989

NUTS / Concelhos	Total	Culturas temporárias*					
		Principais culturas					
		Cereais para grão	Leguminosas secas para grão	Batata	Culturas forrageiras	Culturas hortícolas	Outras
	ha						
1	2	4	5	6	7	8	9
Continente, Açores e Madeira	**2,755,006**	**900,878**	**81,976**	**107,187**	**578,458**	**62,819**	**1,023,688**
Lisboa e Vale do Tejo	**246,211**	**86,699**	**4,804**	**14,918**	**59,329**	**32,789**	**47,672**
Oeste	**61,729**	**20,984**	**2,219**	**10,994**	**11,315**	**9,480**	**6,737**
Alcobaça	6,229	1,458	389	1,188	1,915	553	727
Alenquer	5,433	2,438	134	714	584	342	1,222
Arruda dos Vinhos	3,112	1,700	47	78	682	127	478
Bombarral	1,344	278	18	442	191	212	203
Cadaval	1,896	549	50	336	303	103	555
Caldas da Rainha	4,383	1,402	216	675	741	738	611
Lourinhã	6,738	1,857	160	2,825	366	1,265	266
Mafra	10,604	3,532	428	973	3,799	1,276	597
Nazaré	1,518	223	36	84	458	639	77
Óbidos	3,290	877	100	626	349	826	512
Peniche	3,729	1,210	166	474	226	1,589	64
Sobral Monte Agraço	3,012	1,317	91	329	805	199	271
Torres Vedras	10,442	4,145	383	2,250	896	1,612	1,156
Grande Lisboa	**24,328**	**7,186**	**198**	**467**	**8,152**	**5,385**	**2,940**
Amadora	355	70	-	3	263	16	5
Cascais	1,176	236	1	10	783	30	115
Lisboa	-	-	-	-	-	-	-
Loures	5,141	822	25	114	2,438	1,597	146
Oeiras	951	350	1	-	559	19	22
Sintra	7,577	2,030	139	248	2,887	1,234	1,039
Vila Franca de Xira	9,128	3,678	33	93	1,221	2,490	1,613
Península de Setúbal	**28,286**	**6,479**	**537**	**1,562**	**7,819**	**6,314**	**5,575**
Alcochete	1,803	73	4	22	686	654	364
Almada	1,074	298	1	26	337	298	115
Barreiro	485	18	-	6	137	144	179
Moita	2,174	146	13	85	1,377	418	136
Montijo	7,309	1,959	113	323	1,495	1,768	1,650
Palmela	11,202	3,112	200	991	2,465	2,390	2,044
Seixal	359	7	8	12	192	82	59
Sesimbra	1,896	584	39	32	633	281	329
Setúbal	1,984	282	160	67	496	278	700
Médio Tejo	**25,107**	**10,089**	**1,152**	**764**	**6,770**	**1,199**	**5,134**
Abrantes	6,302	2,887	285	92	1,184	188	1,666
Alcanena	1,163	415	27	24	572	23	103
Constância	423	357	-	-	50	12	5
Entroncamento	60	14	1	1	21	2	21
Ferreira do Zêzere	1,084	345	165	171	165	91	147
Gavião	4,922	1,199	136	119	1,122	542	1,804
Sardoal	459	178	6	4	198	-	73
Tomar	1,977	985	184	79	473	91	166
Torres Novas	4,012	1,787	72	43	1,177	154	780
V. Nova da Barquinha	134	48	-	-	32	12	42
Ourém	4,569	1,874	276	230	1,778	85	327
Lezíria do Tejo	**106,761**	**41,962**	**698**	**1,130**	**25,274**	**10,411**	**27,286**
Almeirim	4,222	1,766	62	53	343	1,135	863
Alpiarça	3,440	1,601	6	6	641	993	194
Azambuja	5,344	2,240	45	27	650	669	1,713
Benavente	19,328	7,998	119	318	4,089	1,752	5,052
Cartaxo	4,025	1,284	33	24	720	1,026	938
Chamusca	6,955	3,544	7	3	1,409	595	1,396
Coruche	25,969	7,257	72	129	8,481	1,167	8,862
Golegã	4,497	3,822	8	-	266	257	145
Rio Maior	4,629	1,243	85	91	1,189	392	1,629
Salvaterra de Magos	6,179	1,985	18	411	892	1,379	1,495
Santarém	22,174	9,221	243	68	6,595	1,047	4,999

* As superfícies cultivadas referem-se a áreas de cultura principal e de cultura secundária

(Ver notas explicativas pp. 45, 46, 47, 48 e 49))

II.4.4. - Principais culturas permanentes - superfície cultivada em 1989

NUTS / Concelhos	Total	Culturas permanentes					
		Principais culturas					
		Frutos frescos	Citrinos	Frutos secos	Oliveiras	Videiras	Outras
	ha						
1	2	3	4	5	6	7	8
Continente, Açores e Madeira	**789,415**	**76,266**	**26,759**	**73,860**	**340,514**	**266,326**	**5,690**
Lisboa e Vale do Tejo	**171,795**	**38,857**	**4,391**	**605**	**48,725**	**78,826**	**390**
Oeste	**61,582**	**24,684**	**444**	**79**	**952**	**35,195**	**227**
Alcobaça	6,974	5,147	35	16	748	1,005	23
Alenquer	9,025	981	36	16	113	7,879	-
Arruda dos Vinhos	2,068	268	1	1	5	1,793	-
Bombarral	5,726	3,319	6	1	2	2,306	93
Cadaval	5,627	1,960	5	4	19	3,630	10
Caldas da Rainha	6,360	3,849	48	4	33	2,408	19
Lourinhã	3,419	1,586	11	-	-	1,819	2
Mafra	4,514	1,852	245	19	9	2,379	9
Nazaré	365	312	1	-	2	50	1
Óbidos	4,417	3,491	21	4	2	866	33
Peniche	320	151	4	-	1	147	19
Sobral Monte Agraço	1,338	112	3	2	12	1,206	3
Torres Vedras	11,429	1,658	28	11	8	9,708	16
Grande Lisboa	**4,122**	**1,023**	**298**	**68**	**499**	**2,221**	**13**
Amadora	2	-	1	-	-	-	-
Cascais	44	4	11	1	1	27	-
Lisboa	-	-	-	-	-	-	-
Loures	891	66	52	31	286	452	4
Oeiras	20	3	4	-	3	11	-
Sintra	746	251	92	31	3	360	9
Vila Franca de Xira	2,419	698	138	6	206	1,371	-
Península de Setúbal	**15,061**	**2,180**	**1,410**	**26**	**619**	**10,773**	**53**
Alcochete	272	23	49	-	12	187	-
Almada	86	13	16	1	7	24	26
Barreiro	121	27	82	-	6	7	-
Moita	221	62	94	-	6	49	10
Montijo	2,576	347	320	3	106	1,798	3
Palmela	9,537	1,296	400	9	207	7,611	14
Seixal	115	43	35	1	11	24	-
Sesimbra	332	157	19	1	4	151	-
Setúbal	1,802	213	396	12	259	923	-
Médio Tejo	**43,015**	**5,596**	**762**	**297**	**31,045**	**5,310**	**5**
Abrantes	9,293	812	127	10	8,007	338	-
Alcanena	3,516	460	8	11	2,986	52	-
Constância	606	53	10	13	530	1	1
Entroncamento	98	36	16	-	41	5	-
Ferreira do Zêzere	3,220	282	44	40	2,263	589	2
Gavião	3,888	94	106	-	3,436	252	-
Sardoal	1,144	47	22	6	1,005	65	-
Tomar	6,946	808	116	45	4,545	1,431	-
Torres Novas	8,678	2,754	224	160	4,827	714	-
V. Nova da Barquinha	508	65	63	1	358	21	-
Ourém	5,116	185	28	10	3,047	1,844	3
Lezíria do Tejo	**48,014**	**5,375**	**1,477**	**135**	**15,610**	**25,325**	**92**
Almeirim	7,006	1,011	173	-	168	5,634	21
Alpiarça	3,034	276	54	-	61	2,627	16
Azambuja	4,667	321	82	15	311	3,922	15
Benavente	890	253	146	5	5	480	1
Cartaxo	4,498	256	85	4	291	3,861	1
Chamusca	2,951	724	269	-	1,182	776	-
Coruche	2,942	1,003	304	2	421	1,204	8
Golegã	956	158	99	-	470	229	-
Rio Maior	3,871	408	26	44	1,505	1,881	6
Salvaterra de Magos	1,603	186	138	-	152	1,124	4
Santarém	15,596	779	102	65	11,045	3,587	19

(Ver notas explicativas pp. 45, 46, 47, 48 e 49)

II.4.5 - Produção vínicola declarada, em 1992

NUTS \ Espécies vínicas	Total	Vinho licoroso de qualidade (V.L.Q.P.R.D)	Vinho de qualidade (V.Q.P.R.D.)	Vinho de mesa	Outros produtos	
					Licoroso	Mosto amuado
	hl					
1	2	3	4	5	6	7
Portugal, Açores e Madeira	7,406,640	445,503	1,649,187	5,149,772	33,314	128,864
Lisboa e Vale do Tejo	3,205,517	5,204	96,941	3,010,480	26,037	66,855

II.4.6 - Vinhos de qualidade produzidos nas regiões determinadas da Região de Lisboa e Vale do Tejo, por espécies, em 1992

Regiões Determinadas \ Espécies vínicas	Vinho licoroso de qualidade (V.L.Q.P.R.D.)	Vinho de qualidade (V.Q.P.R.D.)		
		Total	Branco	Tinto e Rosado
	hl			
1	2	3	4	5
Bucelas		5414	3971	1443
Carcavelos	100			
Colares		404	116	288
Setúbal	5104			12,383
Alcobaça		177	5	172
Alenquer		7,012	2,133	4,897
Almeirim		14,096	8,270	5,826
Arruda		974		974
Cartaxo		44,218	20,837	23,381
Chamusca		1,500		1,500
Coruche		1,360	708	652
Óbidos		1,692	1,339	353
Palmela		20,664	1,859	18,805
Santarém		3,274	500	2,774
Tomar		2,852		2,852
Torres		9,073	1,728	7,345

(Ver notas explicativas pp. 45, 46, 47, 48 e 49)

II.4.7 - Pescadores matriculados segundo as modalidades de pesca, em 1993

NUTS	Pescadores matriculados (31.XII.93)				
	Total	Pesca do bacalhau	Pesca da sardinha	Pesca do arrasto	Pesca do atum
	Nº				
1	2	3	4	5	6
Continente, Açores e Madeira	**34,454**	**779**	**4,484**	**3,286**	**25,905**
Continente	28,654	775	4,394	3,286	20
Lisboa e Vale do Tejo	8,009	-	987	1,105	5,917

II.4.8 - Embarcações de pesca, em 1993

NUTS	Embarcações					
	Total		C/ motor		S/ motor	
	Nº	taB	Nº	taB	Nº	taB
1	2	3	4	5	6	7
Continente, Açores e Madeira	**13,167**	**144,685**	**8,322**	**139,431**	**4,845**	**5,254**
Continente	10,668	124,448	6,885	120,251	3,783	4,197
Lisboa e Vale do Tejo	3,817	42,542	1,982	40,502	1,835	2,040

(Ver notas explicativas pp. 45, 46, 47, 48 e 49)

II.4.9 - Pesca descarregada em 1993 - A)

NUTS/Portos	Total	Peixes Diádromos	Peixes marinhos						Crustáceos	Moluscos
			Total	Algumas espécies:						
				Carapau	Linguado e Azevia	Peixe espada	Pescada branca	Sardinha		
	ton									
1	2	3	4			5			6	7
Continente, Açores e Madeira	**243,751**	**97**	**218,585**	**27,826**	**1,634**	**9030**	**4,474**	**90,412**	**1,484**	**23,310**
Continente	214,708	97	189,716	25,514	1,643	8,761	4,440	90,404	1,446	23,174
Lisboa e Vale do Tejo	**73,185**	**48**	**68,180**	**5,654**	**751**	**8,240**	**1,575**	**22,315**	**455**	**4,335**
Nazaré	6,138	3	5,812	1,395	124	53	477	1,307	19	298
Peniche	30,773	1	29,467	935	139	259	170	18,531	53	1,135
Cascais	1,151	1	823	118	118	-	75	-	60	267
Lisboa	9,765	34	9,572	952	28	292	242	-	26	130
Sesimbra	19,585	9	18,107	1,153	184	7,112	287	1,480	63	1,347
Setúbal	5,773	-	4,339	1,101	158	524	296	997	234	1131

II.4.9 - Pesca descarregada - 1993 - B)

NUTS/Portos	Total	Peixes Diádromos	Peixes marinhos						Crustáceos	Moluscos
			Total	Algumas espécies:						
				Carapau	Linguado e Azevia	Peixe espada	Pescada branca	Sardinha		
	3 10									
1	2	3	4			5			6	7
Continente, Açores e Madeira	**46,672,127**	**89,651**	**41,888,815**	**4,584,292**	**2,289,757**	**2,913,489**	**3,763,848**	**4,070,309**	**1,313,672**	**6,207,686**
Continente	44,067,874	89,651	36,390,321	4,183,449	2,289,725	2,873,420	3,755,314	4,069,449	1,260,795	6,154,804
Lisboa e Vale do Tejo	19,163,132	46,450	17,181,519	1,261,643	1,091,137	2,740,875	1,425,680	1,267,228	347,162	1,507,830
Nazaré	2,251,489	1,406	2,068,511	304,798	175,986	14,942	447,020	124,745	27,214	147,230
Peniche	5,147,432	1044	4,613,686	231,080	185,756	70,387	162,966	992,598	101,292	395,875
Cascais	822,831	143	556,071	21,832	182,189	-	105,615	28	142,141	124,476
Lisboa	3,716,048	33,824	3,589,564	152,802	30,499	77,149	186,711	5	46,259	44,250
Sesimbra	5,715,818	9,796	5,195,394	291,006	267,605	2,435,995	259,780	94,741	14,071	472,889
Setúbal	1,509,514	237	1,158,293	260,125	249,102	142,402	263,588	55,111	16,185	323,110

(Ver notas explicativas pp. 45, 46, 47, 48 e 49)

II.4.10 - Efectivos pecuários em 1993

NUTS	Efectivos pecuários			
	Bovinos	Suínos	Ovinos	Caprinos
	1000 cabeças			
1	2	3	4	5
Continente, Açores e Madeira	**1322**	**2665**	**3305**	**836**
Continente	1116	2606	3291	813
Lisboa e Vale do Tejo	165	1279	464	115

II.4.11 - Reses abatidas e aprovadas para consumo segundo as espécies, em 1993

NUTS	Reses abatidas e aprovadas para consumo							
	Bovinos		Suínos		Ovinos		Caprinos	
	c	t	c	t	c	t	c	t
1								
Continente, Açores e Madeira	**497,585**	**115,219**	**4,084,595**	**240,535**	**1,083,385**	**12,034**	**234,596**	**1,926**
Continente	465,489	107,597	4,002,542	278,755	1,082,152	12,018	232,728	1,096
Lisboa e Vale do Tejo	126,548	35,509	2,036,441	157,209	267,438	3,329	27,624	188

(Ver notas explicativas pp. 45, 46, 47, 48 e 49)

Capítulo V - Indústria Extractiva

II.5.1 - Indicadores gerais das empresas com sede na Região de Lisboa e Vale do Tejo, em 1991

NUTS / CAE	Empresas	Pessoal ao serviço	Custos e perdas (Principais custos)			Proveitos e ganhos (Principais proveitos)		Aumentos de imobilizado corpóreo	VABpm
			CMVMC (1)	FSE (2)	Custos com pessoal	Vendas	Prestações de serviços		
	Nº		10 Esc.						
1	2	3	4	5	6	7	8	9	10
Continente, Açores e Madeira									
2 - Indústrias extractivas	1,410	19,045	28,551	49,512	29,497	120,828	13,955	32,897	59,534
21-Extracção de carvão	6	761	214	333	1,723	1,710	11	43	1,228
23 - Extracção de minérios metálicos	12	2,680	6,096	11,598	7,064	39,831	1,683	9,133	25,609
29 - Extracção de minerais não metálicos e rochas industriais	1,392	15,604	22,241	37,581	20,710	79,287	12,261	23,721	32,698
Continente									
2 - Indústrias extractivas	1,393	18913	28,504	49,088	29,348	120,157	13,867	32,880	59,247
21-Extracção de carvão	6	761	214	333	1723	1710	11	43	1228
23 - Extracção de minérios metálicos	12	2,680	6,096	11,598	7,064	39,831	1,683	9133	25,609
29 - Extracção de minerais não metálicos e rochas industriais	1,375	15,472	22,194	37,157	20,561	78,616	12,173	23,704	32,410
Lisboa e Vale do Tejo									
2 - Indústrias extractivas	385	6,145	11,577	23,805	12,699	64,017	5,776	14,215	36,897
21-Extracção de carvão									
23 - Extracção de minérios metálicos	2	14	40	23	7	75	-	6	11
	6	1,633	4,905	10,677	5,082	36,432	1,588	7,635	24,852
29 - Extracção de minerais não metálicos e rochas industriais	377	4,498	6,632	13,605	7,610	27,510	4,188	6,574	12,033

1) CMVMC - Custos das mercadorias vendidas e dos materiais consumidos
2) Fornecimentos e serviços externos

Capítulo VI - Indústria Transformadora

II.6.1 - Indicadores gerais das empresas com sede na região de Lisboa e Vale do Tejo, em 1991

NUTS / CAE	Empresas	Pessoal ao serviço	Custos e perdas (Principais custos)			Proveitos e ganhos (Principais proveitos)		Aumentos de imobilizado corpóreo	VABpm
			CMVMC	FSE	Custos com pessoal	Vendas	Prestações de serviços		
	Nº		10 Esc.						
1	2	3	4	5	6	9	10	11	12
Continente, Açores e Madeira									
3 - Indústrias transformadoras	65,525	1,047,738	4,489,104	1,300,600	1,334,470	7,309,875	603,999	528,432	2,294,011
31 - Indústrias da alimentação, bebidas e tabaco	7,963	122,838	1,064,903	179,478	166,752	1,585,371	30,968	83,463	343,018
32 - Indústrias têxteis, do vestuário e do couro	15,575	383,666	798,858	323,571	355,787	1,415,767	193,289	98,725	472,826
33 - Indústrias da madeira e da cortiça	14,237	107,409	306,375	69,763	90,501	468,131	21,474	27,527	135,189
34 - Indústrias do papel; artes gráficas e edição de publicações	2,979	52,293	216,855	143,829	97,349	450,559	64,443	91,702	162,692
35 - Indústrias químicas dos derivados do petróleo e do carvão e dos produtos de borracha e plástico	1,857	58,935	849,817	164,063	131,779	1,207,131	43,225	36,220	455,604
36 - Indústrias dos produtos minerais não metálicos, com excepção dos derivados petróleo bruto e do carvão	4,202	75,043	172,425	103,287	106,747	439,027	18,519	81,809	193,066
37 - Indústrias metalúrgicas de base	576	19,353	90,667	26,071	33,953	155,502	4,416	7,749	44,874
38 - Fabricação de produtos metálicos e de máquinas, equipamento e material de transporte	16,082	212,525	946,444	278,138	335,297	1,495,530	221,965	98,110	463,745
39 - Outras indústrias transformadoras	2,054	15,674	42,760	12,400	16,305	72,857	5,700	3,127	22,997
Continente									
3 - Indústrias transformadoras	64,200	1,035,621	4,438,322	1,290,745	1,321,479	7,236,375	598,647	523,936	2,272,154
31 - Indústrias da alimentação, bebidas e tabaco	7,547	116,977	1,025,434	174,027	169,125	1,530,136	30,532	80,650	329,869
32 - Indústrias têxteis, do vestuário e do couro	15,449	381,882	797,562	323,673	353,940	1,412,007	193,018	98,682	470,954
33 - Indústrias da madeira e da cortiça	13,757	105,964	304,913	69,303	89,594	485,475	20,720	27,252	133,700
34 - Indústrias do papel; artes gráficas e edição de publicações	2,931	51,611	216,149	143,275	96,252	449,120	63,617	91,503	161,734
35 - Indústrias químicas dos derivados do petróleo e do carvão e dos produtos de borracha e plástico	1,843	58,721	848,959	163,934	131,562	1,205,850	43,197	36,194	455,282
36 - Indústrias dos produtos minerais não metálicos, com excepção dos derivados petróleo bruto e do carvão	4,129	74,064	167,645	101,808	105,637	432,009	17,916	80,835	190,533
37 - Indústrias metalúrgicas de base	576	19,353	90,667	26,071	339,953	155,502	4,416	7,749	44,874
38 - Fabricação de produtos metálicos e de máquinas, equipamento e material de transporte	15,928	211,389	944,241	277,257	334,112	1,493,431	219,533	97,944	462,216
39 - Outras indústrias transformadoras	2,040	15,660	42,752	12,397	16,304	72,842	5,698	3,127	22,993
Lisboa e Vale do Tejo									
3 - Indústrias transformadoras	18,191	306,566	2,215,122	606,700	552,856	3,517,562	282,933	266,215	1,181,751
31 - Indústrias da alimentação, bebidas e tabaco	2,203	50,239	515,068	94,278	85,239	820,417	12,930	36,136	216,171
32 - Indústrias têxteis, do vestuário e do couro	3,651	37,418	90,429	25,563	35,757	154,765	12,371	8,070	48,009
33 - Indústrias da madeira e da cortiça	3,083	20,768	62,604	18,261	21,034	103,091	6,282	5,495	28,311
34 - Indústrias do papel; artes gráficas e edição de publicações	1,442	30,412	156,875	112,746	66,549	326,199	53,006	62,794	121,075
35 - Indústrias químicas dos derivados do petróleo e do carvão e dos produtos de borracha e plástico	695	32,997	714,092	122,102	94,247	974,500	36,160	19,759	395,681
36 - Indústrias dos produtos minerais não metálicos, com excepção dos derivados petróleo bruto e do carvão	1,501	32,108	80,945	56,465	53,368	230,922	10,774	54,248	108,786
37 - Indústrias metalúrgicas de base	145	7,306	44,909	12,594	16,086	74,254	1,401	7,895	20,671
38 - Fabricação de produtos metálicos e de máquinas, equipamento e material de transporte	5,843	90,653	537,041	160,202	174,657	810,191	147,218	50,573	235,134
39 - Outras indústrias transformadoras	628	4,665	12,959	4,469	5,919	23,223	2,771	1,205	7,911

1) CMVMC - Custos das mercadorias vendidas e dos materiais consumidos
2) FSE - Fornecimentos e serviços externos

(Ver notas explicativas pp. 45, 46, 47, 48 e 49)

Capítulo VII - Energia e Água

II.7.1 - Indicadores gerais das empresas com sede na Região de Lisboa e Vale do Tejo, em 1991

NUTS	Empresas	Pessoal ao serviço	Custos e proveitos — Principais custos: CMVMC (1)	FSE (2)	Custos com pessoal	Proveitos e ganhos — Principais proveitos: Vendas	Prestações de serviços	Aumentos de imobilizado corpóreo	VABpm
	Nº		10 Esc.						
1	2	3	4	5	6	9	10	11	11
Continente, Açores e Madeira									
4 - Electricidade, gás e água	**70**	**24,634**	**97,580**	**34,961**	**81,617**	**430,980**	**7,603**	**264,731**	**387092**
41 - Electricidade gás e vapor	32	22,920	96,785	31,187	77,474	419,275	3,831	260,675	375663
42 - Abastecimento de água	38	1,714	795	3,774	4,143	11,705	3,772	4,056	11429
Continente									
4 - Electricidade, gás e água	67	22,632	93,261	33,276	76,494	418,200	7,135	251,284	376086
41 - Electricidade gás e vapor	291	20,918	92,466	29,502	72,351	406,495	3,363	247,228	364657
42 - Abastecimento de água	38	1,714	795	3,774	4,143	11,705	3,772	4,056	11429
Lisboa e Vale do Tejo									
4 - Electricidade, gás e água	20	22,426	92,013	31,943	76,206	416,402	6,766	239,113	376498
41 - Electricidade gás e vapor	7	20,816	91,394	28,368	72,200	404,969	3,350	234,866	365321
42 - Abastecimento de água	13	1610	619	3,575	4,006	11,433	3,416	4,247	11176

1) CMVMC - Custos das mercadorias vendidas e dos materiais consumidos
2) FSE - Fornecimentos e serviços externos

(Ver notas explicativas pp. 45, 46, 47, 48 e 49)

II.7.2 - Consumo de electricidade em 1988

NUTS Concelhos	Consumo de electricidade	
	Consumidores Nº	Consumo doméstico 1000 KW/h
1	2	3
Lisboa e Vale do Tejo	**914,193**	**1,372,159**
Oeste	**183,946**	**270,903**
Alcobaça	20,367	33,183
Alenquer	12,694	16,049
Arruda dos Vinhos	3,247	4,222
Bombarral	5,197	6,936
Cadaval	5,028	6,929
Caldas da Rainha	16,778	27,088
Lourinhã	8,493	13,414
Mafra	61,600	103,806
Nazaré	7,679	7,672
Óbidos	4,147	5,254
Peniche	11,023	13,968
Sobral Monte Agraço	2,958	3,890
Torres Vedras	24,735	28,493
Grande Lisboa	**730,083**	**1,101,092**
Amadora	71,292	92,998
Cascais	66,513	126,870
Lisboa	284,739	431,947
Loures	110,196	158,582
Oeiras	61,600	103,806
Sintra	96,300	135,772
Vila Franca de Xira	39,443	51,118
Península de Setúbal	**240,787**	**344,699**
Alcochete	3,869	5,297
Almada	63,695	87,444
Barreiro	31,060	43,088
Moita	22,342	29,902
Montijo	12,773	19,059
Palmela	13,790	22,391
Seixal	43,445	63,574
Sesimbra	12,305	16,481
Setúbal	37,508	57,463
Médio Tejo	**88,338**	**110,409**
Abrantes	16,988	21,302
Alcanena	5,102	8,228
Constância	1,390	1,625
Entroncamento	5,188	7,113
Ferreira do Zêzere	4,847	4,305
Gavião	2,913	2,034
Sardoal	2,001	1,672
Tomar	16,984	23,699
Torres Novas	13,514	19,640
V. Nova da Barquinha	2,845	3,821
Ourém	16,566	16,971
Lezíria do Tejo	**82,920**	**120,927**
Almeirim	7,253	10,172
Alpiarça	2,619	3,999
Azambuja	7,012	9,882
Benavente	6,422	9,071
Cartaxo	7,949	11,705
Chamusca	4,073	4,595
Coruche	8,154	10,883
Golegã	2,197	3,210
Rio Maior	7,294	10,738
Salvaterra de Magos	6,745	9,268
Santarém	23,202	37,403

(Ver notas explicativas pp. 45, 46, 47, 48 e 49)

II.7.3 - Vendas de combustíveis, em 1992

Regiões/Distritos	Butano	Propano	Gasolina super	Gasolina normal	Gasolina s/ chumbo	Gasóleo	Total
	t						
1	2	3	4	5	6	7	8
Continente, Açores e Madeira	**424,585**	**488,447**	**1,463,997**	**7,171**	**220,531**	**2,666,245**	**5270976**
Continente	394,936	461,509	1,418,554	7,127	218,577	2,549,234	5049937
Principais distritos da Região de Lisboa e Vale do Tejo							
Leiria	18 882	61,820	64,451	622	10,772	185,245	322910
Lisboa	86,164	81,938	381,308	283	52,796	571,514	1174003
Santarém	22,538	21,219	61,710	213	9,598	151,723	267001
Setúbal	38,769	28,072	119,275	296	17,088	220,703	424203

(Ver notas explicativas pp. 45, 46, 47, 48 e 49)

Capítulo VIII - Construção e Habitação

II.8.1- Indicadores gerais das empresas com sede na Região de Lisboa e Vale do Tejo por classes de pessoal ao serviço, em 1991

Regiões NUTS II e classes de pessoal ao serviço	Empresas	Pessoal ao serviço	Custos e perdas			Proveitos e ganhos		Aumentos de imobilizado	VAB pm
			Principais custos			Principais proveitos			
			CMVMC (1)	FSE (2)	Custos com pessoal	Vendas	Prestações de serviços		
	Nº		10 Esc.						
1	2	3	4	5	6	7	8	9	10
Continente, Açores e Madeira	**22,841**	**222,378**	**493,884**	**583,511**	**266,767**	**592,828**	**819,380**	**60,009**	**458,207**
até 4	15,159	36,164	89,129	60,337	19,508	107,824	74,033	7,625	-
5/9	3,916	27,594	70,996	49,656	23,189	70,357	71,324	6,541	-
10/19	1911	27,423	53,906	44,934	29,700	70,418	69,185	5,519	-
20 e mais	1,855	131,197	279,852	428,585	194,370	344,229	604,838	40,323	-
Continente	**21,810**	**215,575**	**484,265**	**573,043**	**260,665**	**589,535**	**796,329**	**56,753**	**448,181**
até 4	14,337	35,059	88,585	59,384	19,229	107,525	72,283	7,494	-
5/9	3,830	27,091	70,189	48,932	22,848	70,029	69,679	6,313	-
10/19	1857	26,638	52,839	43,610	29,014	70,336	66,144	5,042	-
20 e mais	1786	126,787	272,651	421,116	189,573	341,644	588,222	37,904	-
Lisboa e Vale do Tejo	**6,071**	**83,940**	**237,154**	**338,906**	**126,001**	**379,482**	**366,501**	**25,084**	**230,052**
até 4	3,661	10,213	47,782	29,322	7,118	64,535	30,696	2,679	-
5/9	1160	7145	30,858	24,573	7,409	27,094	29,031	1,708	-
10/19	586	7,211	18,579	19,040	8,117	34,794	20,298	1,663	-
20 e mais	664	59371	139,935	265,971	105,358	253,058	286,476	19,035	-

1) CMVMC - Custos das mercadorias vendidas e dos materiais consumidos

2) FSE - Fornecimentos e serviços externos

II.8.2 - Valor dos trabalhos realizados segundo os tipos de obra pelas empresas com 20 e mais pessoas ao serviço, em 1991

NUTS	Total	Construção de edifícios		Obras de engenharia civil			Trabalhos de transformação restauração e reparação	Outras obras
		Total	Habitação	Total	Estradas e auto-estradas	Obras de urbanização		
	10 Esc.							
1	2	3	4	5	6	7	8	9
Continente, Açores e Madeira	**959,984**	**432,922**	**177,226**	**339,925**	**134,777**	**77,630**	**40,148**	**146989**
Continente	939,763	423,734	174,273	334,525	133,052	75,320	36,414	145090
Lisboa e Vale do Tejo	544,839	250,654	93,414	187,767	73,578	36,951	19,357	87061

II.8.3 - Edifícios concluídos e obras de conservação e beneficiação, em 1991

NUTS / Concelhos	Edifícios concluídos		Edifícios concluídos para habitação					Custo dos edifícios concluídos p/ indústria	Custo dos edifícios conc. para o com. rest. e hotéis	Custo das Ampliações transform. restaurações
	Total	Custo	Total	Custo	Total de de fogos	Superfície p/ habitação	Número de divisões			
	Nº	10 Esc.	Nº	10 Esc.	Nº	m²	Nº	10 Esc.		
1	2	3	4	5	6	7	8	9	10	11
Continente, Açores e Madeira	**29,985**	**565,685**	**23,421**	**435,548**	**63,229**	**4,494,152**	**300,024**	**35,747**	**35,393**	**65,931**
Lisboa e Vale do Tejo	**6,751**	**171,851**	**5,211**	**138,291**	**20,120**	**1,398,026**	**94,320**	**11,815**	**8,520**	**17,466**
Oeste	**1,686**	**22,406**	**1,222**	**16,680**	**2,509**	**178,976**	**12,097**	**3,193**	**614**	**3,012**
Alcobaça	299	2,997	214	2,534	370	27,096	1,808	181	19	584
Alenquer	122	1,697	94	1,131	169	12,096	818	330	130	176
Arruda dos Vinhos	38	317	25	248	28	2,199	138	13	-	137
Bombarral	25	550	22	534	66	4,782	304	8	-	117
Cadaval	79	432	30	208	38	2,541	172	16	25	39
Caldas da Rainha	131	3,392	106	2,724	444	30,804	2,154	394	108	216
Lourinhã	80	854	57	508	78	5,628	364	39	43	129
Mafra	325	4,393	232	2,393	299	23,122	1,499	1,608	54	524
Nazaré	48	521	42	506	80	5,858	376	-	-	152
Óbidos	126	951	83	779	108	8,380	551	52	8	141
Peniche	108	1,967	91	1,905	332	21,539	1,517	-	22	194
Sobral Monte Agraço	22	465	16	281	47	2,995	208	162	-	60
Torres Vedras	283	3,870	210	2,929	450	31,936	2,188	390	205	543
Grande Lisboa	**1,651**	**88,954**	**1,449**	**73,749**	**10,402**	**715,760**	**48,034**	**4,633**	**5,139**	**8,348**
Amadora	57	4,723	51	3,720	664	42,146	2,959	122	834	178
Cascais	405	12,308	391	11,812	1,362	101,729	6,517	77	72	296
Lisboa	149	19,631	119	15,222	1,550	120,829	7,167	1	1,520	4,975
Loures	142	9,869	119	8,264	1,328	85,623	5,936	775	684	344
Oeiras	185	12,077	162	10,307	1,206	87,742	5,837	97	1,188	1,359
Sintra	579	25,678	483	20,128	3,644	235,226	16,607	3,499	556	1,100
Vila Franca de Xira	134	4,668	124	4,296	648	42,465	3,011	62	285	96
Península de Setúbal	**1,363**	**37,510**	**1,110**	**31,249**	**4,682**	**318,533**	**21,915**	**2,270**	**1,718**	**2,616**
Alcochete	49	711	27	368	68	4,470	306	163	3	805
Almada	263	10,473	251	9,691	1,333	90,823	6,248	-	531	419
Barreiro	79	1,627	60	1,548	242	16,918	1,153	-	8	317
Moita	137	3,502	110	2,396	473	29,692	2,149	876	8	74
Montijo	122	3,346	87	2,426	455	29,666	2,090	240	483	41
Palmela	232	3,869	155	2,464	387	27,018	1,825	547	378	349
Seixal	251	5,748	232	5,344	803	55,136	3,787	76	52	162
Sesimbra	115	2,055	83	1,905	248	17,901	1,167	58	50	116
Setúbal	115	6,179	105	5,107	673	46,909	3,190	310	205	333
Médio Tejo	**957**	**12,009**	**712**	**8,926**	**1,309**	**96,394**	**6,411**	**600**	**820**	**1,688**
Abrantes	115	1,659	95	947	138	10,498	679	125	495	415
Alcanena	73	889	43	558	87	6,488	443	129	93	99
Constância	18	203	9	90	17	1,133	78	105	-	44
Entroncamento	72	1,887	57	1,576	261	17,986	1,239	-	3	53
Ferreira do Zêzere	89	618	66	546	84	5,982	399	6	-	113
Gavião	30	91	10	74	11	851	53	-	-	49
Sardoal	20	129	11	85	11	878	55	-	-	31
Tomar	124	1,315	94	1,054	152	11,653	748	20	68	266
Torres Novas	120	1,207	78	848	119	8,990	586	4	52	177
V. Nova da Barquinha	25	223	22	198	24	1,932	126	-	11	24
Ourém	271	3,788	227	2,950	405	30,003	2,005	211	98	417
Lezíria do Tejo	**1,094**	**10,975**	**718**	**7,685**	**1,218**	**88,363**	**5,863**	**1,114**	**226**	**1,774**
Almeirim	108	721	69	560	91	6,626	430	39	17	103
Alpiarça	32	160	11	94	11	885	55	-	11	29
Azambuja	66	657	50	549	88	5,866	404	38	-	146
Benavente	161	2,253	106	1,200	216	14,730	993	723	40	124
Cartaxo	74	794	53	588	104	7,046	491	83	12	294
Chamusca	34	252	26	186	26	1,946	128	-	5	69
Coruche	121	545	67	362	68	4,687	324	19	58	188
Golegã	22	124	13	105	15	1,104	76	-	-	12
Rio Maior	127	990	71	691	83	6,797	426	31	12	135
Salvaterra de Magos	127	1,016	102	824	155	11,219	735	14	30	59
Santarém	222	3,463	150	2,526	361	27,457	1,801	167	41	615

(Ver notas explicativas pp. 45, 46, 47, 48 e 49)

II.8.4 - Licenças concedidas para construção e obras de conservação e beneficiação

NUTS Concelhos	1990			1991			1992		
	Total	Novas construções	Novas construções p/ habitação	Total	Novas construções	Novas construções p/ habitação	Total	Novas construções	Novas construções p/ habitação
	Nº								
1	2	3	4	5	6	7	8	9	10
Continente, Açores e Madeira	**59,047**	**44,818**	**34,932**	**62,992**	**47,171**	**36,663**	**47,221**	**35,496**	**27,189**
Lisboa e Vale do Tejo	**11,835**	**9,315**	**7,201**	**12,789**	**9,892**	**7,480**	**9,430**	**7,421**	**5,574**
Oeste	**3,178**	**2,537**	**1,851**	**3,655**	**2,837**	**1,991**	**2,663**	**2,071**	**1,418**
Alcobaça	496	376	295	718	546	359	671	537	290
Alenquer	221	164	123	300	215	176	175	126	84
Arruda dos Vinhos	62	53	31	75	66	41	55	43	29
Bombarral	74	63	50	70	54	40	78	64	48
Cadaval	162	142	63	160	142	86	127	106	50
Caldas da Rainha	337	259	204	351	286	225	261	199	173
Lourinhã	128	110	94	217	163	132	175	134	104
Mafra	573	450	313	647	490	336	375	301	242
Nazaré	87	44	36	99	60	47	68	38	33
Óbidos	215	187	100	191	164	73	159	129	60
Peniche	204	162	132	163	130	97	181	122	101
Sobral Monte Agraço	46	40	27	52	37	24	48	33	20
Torres Vedras	573	487	383	612	484	375	290	239	184
Grande Lisboa	**2,835**	**2,249**	**2,008**	**2,771**	**1,966**	**1,721**	**2,325**	**1,824**	**1,559**
Amadora	91	89	84	88	88	82	107	107	103
Cascais	421	421	410	330	233	223	200	196	187
Lisboa	437	170	141	505	119	103	524	207	169
Loures	255	249	234	183	171	152	244	228	205
Oeiras	357	198	167	373	235	194	221	168	139
Sintra	1,121	969	829	1,123	952	818	843	732	588
Vila Franca de Xira	153	153	143	169	168	149	186	186	168
Península de Setúbal	**2,049**	**1,749**	**1,468**	**2,187**	**1,915**	**1,596**	**1,898**	**1,636**	**1,379**
Alcochete	98	65	33	62	38	24	104	62	41
Almada	369	323	317	352	343	332	350	325	322
Barreiro	133	76	51	156	109	65	172	123	93
Moita	145	127	101	139	129	107	135	129	104
Montijo	114	102	70	156	133	93	104	94	56
Palmela	377	318	228	387	325	220	301	238	171
Seixal	392	373	352	491	448	414	305	276	264
Sesimbra	244	194	151	246	195	151	211	174	129
Setúbal	177	171	165	198	195	190	216	215	199
Médio Tejo	**1,749**	**1,291**	**946**	**1,977**	**1,479**	**1,098**	**1,209**	**892**	**630**
Abrantes	236	151	126	300	162	129	181	105	79
Alcanena	116	80	52	112	79	58	123	86	65
Constância	53	24	8	56	36	24	19	10	5
Entroncamento	70	62	49	68	61	50	61	52	44
Ferreira do Zêzere	141	101	67	158	118	66	85	61	28
Gavião	75	41	9	82	41	8	26	9	3
Sardoal	54	40	18	49	34	19	45	36	7
Tomar	278	200	152	366	272	221	240	164	119
Torres Novas	199	149	92	254	212	144	181	134	88
V. Nova da Barquinha	27	22	18	42	36	26	34	23	13
Ourém	500	421	355	490	428	353	234	212	179
Lezíria do Tejo	**2,024**	**1,489**	**928**	**2,199**	**1,695**	**1,074**	**1,335**	**998**	**588**
Almeirim	156	133	90	215	174	119	115	99	69
Alpiarça	80	55	24	112	77	33	61	39	22
Azambuja	156	101	65	99	75	63	80	56	43
Benavente	194	160	106	201	169	118	159	140	90
Cartaxo	153	121	87	150	127	88	106	83	48
Chamusca	71	60	46	64	50	42	33	23	15
Coruche	204	138	74	231	160	79	188	141	72
Golegã	38	33	7	53	38	16	44	32	15
Rio Maior	185	138	83	227	180	89	121	97	41
Salvaterra de Magos	205	169	120	307	233	181	142	105	67
Santarém	582	381	224	540	412	246	286	183	106

(Ver notas explicativas pp. 45, 46, 47, 48 e 49)

II.8.5 - Hipotecas e crédito hipotecário a particulares

NUTS / Concelhos	Prédios hipotecados						Crédito hipotecário concedido a particulares	Crédito hipotecário concedido a particulares
	Prédios hipotecados	Valor total dos prédios hipotecados	Prédios hipotecados	Valor total dos prédios hipotecados	Prédios urbanos: Valor total	Prédios urbanos: Propriedade horizontal		
	1991		1992				1991	1992
	Nº	10 Esc.	Nº	10 Esc.				
1	2	3	4	5	6	7	8	9
Lisboa e Vale do Tejo	**28,946**	**458,572**	**32,891**	**625,271**	**571876**	**239,075**	**157,853**	**224,697**
Oeste	**1,998**	**28,431**	**2,384**	**29,415**	**23320**	**8,478**	**9,342**	**10,586**
Alcobaça	174	2,048	253	4,138	2335	844	355	2,051
Alenquer	196	1,443	306	3,080	2385	1,233	1,020	1,416
Arruda dos Vinhos	54	1,033	77	510	337	218	398	192
Bombarral	143	580	83	457	385	107	451	320
Cadaval	60	512	48	972	894	74	235	274
Caldas da Rainha	427	5,096	452	4,830	4215	1,740	1,909	1,756
Lourinhã	99	688	125	1,211	1087	393	164	443
Mafra	209	7,422	301	6,958	5245	1,052	2,343	1,070
Nazaré	46	399	55	515	515	247	225	256
Óbidos	92	1,274	111	1,364	993	90	233	320
Peniche	141	2,519	193	1,488	1290	859	476	782
Sobral Monte Agraço	37	957	59	526	489	189	151	221
Torres Vedras	320	4,460	321	3,366	3150	1,432	1,382	1,485
Grande Lisboa	**17,346**	**310,851**	**18,953**	**330,472**	**301952**	**166,212**	**108,882**	**147,818**
Amadora	1,611	19,182	1,757	20,733	18540	13,625	9,998	13,464
Cascais	1,867	31,284	1,719	37,780	34269	20,598	9,788	12,247
Lisboa	2,261	102,270	3,310	101,738	92125	38,669	35,285	47,877
Loures	2,520	35,102	2,856	37,284	34550	23,439	12,929	19,775
Oeiras	1,619	27,494	1,727	30,096	28798	14,701	9,614	14,993
Sintra	5,965	77,430	6,092	86,200	77726	45,311	24,269	30,962
Vila Franca de Xira	1,503	18,089	1,492	16,641	15944	9,869	6,999	8,500
Península de Setúbal	**7,034**	**88,869**	**8,363**	**126,890**	**115331**	**54,919**	**29,149**	**50,748**
Alcochete	65	419	44	344	326	187	354	336
Almada	1,731	25,572	2,112	34,392	32996	16,264	3,222	11,885
Barreiro	794	5,392	724	9,491	7984	3,952	3,689	4,601
Moita	361	6,651	923	9,506	9475	4,942	3,118	3,378
Montijo	400	4,216	454	6,954	6819	3,390	1,594	2,455
Palmela	465	5,670	536	8,577	7261	2,868	2,006	3,577
Seixal	1,933	20,193	2,207	25,856	24954	14,326	8,006	16,662
Sesimbra	204	5,774	224	9,279	8961	1,162	566	676
Setúbal	1,081	14,982	1,139	22,491	16555	7,828	6,594	7,178
Médio Tejo	**1,253**	**14,297**	**1,525**	**15,582**	**13139**	**4,844**	**5,267**	**7,708**
Abrantes	196	2,988	305	2,436	2177	1,102	657	1,401
Alcanena	36	834	51	952	699	88	628	492
Constância	10	32	20	99	93	34	34	86
Entroncamento	286	2,302	323	3,577	3497	1,452	1,025	982
Ferreira do Zêzere	31	289	45	350	233	27	146	160
Gavião	20	87	15	100	95	2	52	41
Sardoal	26	107	16	99	72	6	81	64
Tomar	233	4,125	264	3,136	2324	841	1,006	1,603
Torres Novas	272	1,881	302	3,104	2469	791	1,013	1,807
V. Nova da Barquinha	24	109	48	456	390	50	83	184
Ourém	119	1,543	136	1,273	1090	451	542	888
Lezíria do Tejo	**1,315**	**16,124**	**1,666**	**122,912**	**118134**	**4,622**	**5,213**	**7,837**
Almeirim	138	1,022	98	1,674	1550	326	721	545
Alpiarça	42	264	45	421	340	49	150	238
Azambuja	62	839	117	930	682	311	310	614
Benavente	148	2,525	370	1,609	1192	614	478	727
Cartaxo	120	1,160	183	95,848	94722	583	708	1,182
Chamusca	51	586	40	485	300	14	229	115
Coruche	47	888	62	526	349	77	106	229
Golegã	55	213	63	471	212	40	130	224
Rio Maior	78	751	90	13,076	12935	232	382	471
Salvaterra de Magos	97	716	96	1,005	707	137	350	476
Santarém	477	7,160	502	6,867	5145	2,239	1,649	3,016

(Ver notas explicativas pp. 45, 46, 47, 48 e 49)

II.8.6 - Alojamentos familiares clássicos ocupados segundo a época da construção dos edifícios, em 1991

NUTS / Concelhos	Alojamentos clássicos							
	Total	Antes de 1919	De 1919 a 1945	De 1946 a 1960	De 1961 a 1970	De 1971 a 1980	De 1981 a 1985	De 1986 a 1991
	Nº							
1	2	3	4	5	6	7	8	9
Continente, Açores e Madeira	**3,053,825**	**378,674**	**368,183**	**435,371**	**520,067**	**654,552**	**380,954**	**316,024**
Lisboa e Vale do Tejo	**1,086,174**	**96,623**	**106,631**	**172,959**	**230,141**	**261,699**	**118,139**	**99,982**
Oeste	**118,871**	**13,016**	**15,619**	**19,753**	**20,598**	**24,285**	**14,236**	**11,364**
Alcobaça	17,567	1,182	2,181	3,045	3,276	3,847	2,164	1,872
Alenquer	11,521	1,517	1,549	1,703	2,067	1,981	1,742	962
Arruda dos Vinhos	3,253	565	322	415	541	809	345	256
Bombarral	4,416	537	653	635	699	914	534	444
Cadaval	4,595	571	767	941	647	836	478	355
Caldas da Rainha	14,642	1,170	1,862	2,534	2,331	2,989	1,848	1,908
Lourinhã	7,115	730	1,154	1,359	1,036	1,463	873	500
Mafra	14,624	2,021	1,828	2,240	2,801	2,779	1,617	1,338
Nazaré	5,093	293	722	974	996	992	668	448
Óbidos	3,675	786	517	472	487	643	378	392
Peniche	8,321	479	1,023	1,437	1,483	2,171	947	781
Sobral Monte Agraço	2,527	558	290	302	412	489	259	217
Torres Vedras	21,522	2,607	2,751	3,696	3,822	4,372	2,383	1,891
Grande Lisboa	**602,018**	**55,563**	**54,705**	**97,111**	**139,974**	**141,912**	**59,395**	**53,358**
Amadora	56,960	472	1,034	10,047	16,998	13,849	8,455	6,105
Cascais	49,419	1,366	3,034	6,287	12,721	12,924	6,026	7,061
Lisboa	227,611	44,105	38,250	49,391	50,472	25,699	11,123	8,571
Loures	101,428	2,733	3,396	13,844	25,495	33,354	13,608	8,998
Oeiras	48,407	1,788	2,223	3,836	12,305	18,256	5,566	4,433
Sintra	84,984	3,618	4,696	9,473	17,163	25,895	10,171	13,968
Vila Franca de Xira	33,209	1,481	2,072	4,233	4,820	11,935	4,446	4,222
Península de Setúbal	**209,040**	**10,295**	**12,907**	**29,603**	**44,780**	**65,704**	**26,287**	**19,464**
Alcochete	3,393	453	865	787	399	481	197	211
Almada	50,137	1,762	2,426	10,771	11,506	13,576	5,973	4,123
Barreiro	28,780	1,539	1,549	3,903	9,183	9,358	2,101	1,147
Moita	20,864	607	1,326	3,557	2,555	8,109	2,577	2,133
Montijo	12,285	1,106	1,524	1,596	2,483	2,818	1,273	1,485
Palmela	14,395	672	1,095	2,483	2,973	3,317	2,043	1,812
Seixal	36,888	842	911	1,827	6,309	14,591	7,718	4,690
Sesimbra	8,694	524	620	1,114	1,498	2,759	1,211	968
Setúbal	33,604	2,790	2,591	3,565	7,874	10,695	3,194	2,895
Médio Tejo	**76,916**	**9,222**	**12,229**	**13,156**	**11,663**	**13,532**	**9,228**	**7,886**
Abrantes	15,589	2,048	2,985	2,913	2,354	2,305	1,533	1,451
Alcanena	4,851	622	791	769	681	882	645	461
Constância	1,368	389	160	149	164	195	215	96
Entroncamento	4,831	101	555	857	619	1,056	672	971
Ferreira do Zêzere	3,617	654	814	608	448	489	309	295
Gavião	2,345	324	511	412	365	360	201	172
Sardoal	1,619	335	331	245	167	253	156	132
Tomar	14,847	1,918	2,130	2,649	2,102	2,773	1,859	1,416
Torres Novas	12,550	1,635	1,807	1,856	2,059	2,153	1,608	1,432
V. Nova da Barquinha	2,487	194	307	512	552	458	306	158
Ourém	12,812	1,002	1,838	2,186	2,152	2,608	1,724	1,302
Lezíria do Tejo	**79,329**	**8,527**	**11,171**	**13,336**	**13,126**	**16,266**	**8,993**	**7,910**
Almeirim	7,183	213	800	1,381	1,454	1,842	731	762
Alpiarça	2,739	237	402	553	529	555	280	183
Azambuja	6,571	834	966	1,102	1,081	1,474	708	406
Benavente	6,043	466	517	745	1,049	1,498	1,066	702
Cartaxo	7,444	1,223	1,059	902	1,253	1,377	802	828
Chamusca	4,425	751	1,016	947	625	622	248	216
Coruche	8,610	529	1,372	1,717	1,704	1,604	974	710
Golegã	2,056	295	304	279	265	392	242	279
Rio Maior	6,606	682	942	1,184	1,047	1,345	660	746
Salvaterra de Magos	6,214	260	576	1,055	1,220	1,676	838	589
Santarém	21,438	3,037	3,217	3,471	2,899	3,881	2,444	2,489

(Ver notas explicativas pp. 45, 46, 47, 48 e 49)

Capítulo IX - Transportes e Telecomunicações

II.9.1 - Extensão da rede nacional de estradas, em 1992

NUTS	Rede nacional				Rede a desclassificar		
	Rede total construída	Rede fundamental	Rede complementar		Total	Construída	Não construída
		Itinerários principais	Itinerários complementares	Outras estradas			
	Km						
1	2	3	4	5	6	7	8
Continente, Açores e Madeira	**9,628**	**2,489**	**2,330**	**4,890**	**12,037**	**9,635**	**2,402**
Lisboa e Vale do Tejo	**1,948**	**314**	**737**	**897**	**1,531**	**1,228**	**303**
Oeste	507	51	203	253	349	319	30
Grande Lisboa	320	37	111	172	241	221	20
Península de Setúbal	314	60	92	162	229	181	48
Médio Tejo	314	80	66	168	313	240	73
Lezíria do Tejo	493	86	265	142	399	267	132

(Ver notas explicativas pp. 45, 46, 47, 48 e 49)

II.9.2 - Extensão de estradas, caminhos e vias municipais não classificados, em 1992

NUTS / Concelhos	Estradas municipais				Caminhos municipais				Vias municipais não classificadas			
	Pavimentadas			Em terra-planagem	Pavimentados			Em terra-planagem	Pavimentadas			Em terra-planagem
	Total	Betumi-noso	Outros		Total	Betumi-noso	Outros		Total	Betumi-noso	Outros	
	Km											
1	2	3	4	5	6	7	8	9	10	11	12	13
Continente, Açores e Madeira	**30,817**	**24,785**	**6,032**	**2486**	**23,550**	**16,319**	**7,231**	**5,886**	**13,529**	**5,933**	**7,596**	**9,097**
Lisboa e Vale do Tejo	**6,095**	**5,367**	**728**	**336**	**2,688**	**2,207**	**481**	**957**	**2,175**	**871**	**1,304**	**1,928**
Oeste	**1,375**	**1,266**	**109**	**25**	**869**	**666**	**203**	**256**	**431**	**181**	**250**	**71**
Alcobaça	354	351	3	-	149	149	-	-	102	50	52	10
Alenquer	64	55	9	-	72	61	11	18	-	-	-	
Arruda dos Vinhos	105	105	-	-	51	-	51	-	-	-	-	
Bombarral	31	31	-	-	18	18	-	-	-	-	-	-
Cadaval	44	39	5	-	46	34	12	-	107	28	79	-
Caldas da Rainha	130	130	-	-	167	134	33	157	42	34	8	39
Lourinhã	56	54	2	-	26	26	-	2	47	26	21	4
Mafra	196	150	46	25	74	74	-	-	-	-	-	-
Nazaré	21	21	-	-	18	18	-	-	21	10	11	-
Óbidos	53	44	9	-	44	29	15	3	20	-	20	-
Peniche	47	47	-	-	34	18	16	-	62	3	59	18
Sobral Monte Agraço	94	84	10	-	-	-	-	76	-	-	-	-
Torres Vedras	180	155	25	-	170	105	65	-	30	30	-	-
Grande Lisboa	**1,979**	**1,799**	**180**	**1**	**405**	**333**	**72**	**12**	**122**	**48**	**74**	-
Amadora	183	183	-	-	6	-	6	-	16	-	16	-
Cascais	43	43	-	-	32	16	16	-	5	5	-	-
Lisboa	1,236	1,063	173	-	-	-	-	-	-	-	-	-
Loures	67	62	5	1	87	42	45	12	-	-	-	-
Oeiras	231	231	-	-	174	174	-	-	12	12	-	-
Sintra	167	167	-	-	66	66	-	-	-	-	-	-
Vila Franca de Xira	52	50	2	-	40	35	5	-	89	31	58	-
Península de Setúbal	**484**	**404**	**80**	**15**	**350**	**304**	**46**	-	**751**	**110**	**641**	**426**
Alcochete	12	12	-	-	35	35	-	-	-	-	-	22
Almada	265	195	70	11	-	-	-	-	-	-	-	-
Barreiro	12	12	-	-	13	12	1	-	-	-	-	-
Moita	10	10	-	-	44	44	-	-	-	-	-	-
Montijo	22	22	-	-	68	68	-	-	-	-	-	182
Palmela	51	51	-	-	116	115	1	-	600	-	600	-
Seixal	-	-	-	-	30	30	-	-	150	110	40	220
Sesimbra	36	26	10	-	11	-	11	-	-	-	-	2
Setúbal	76	76	-	4	33	-	33	-	1	-	1	-
Médio Tejo	**1,225**	**1,054**	**171**	**93**	**748**	**668**	**80**	**212**	**645**	**432**	**213**	**246**
Abrantes	138	136	2	36	73	63	10	36	108	49	59	57
Alcanena	296	155	141	2	60	24	36	6	22	7	15	3
Constância	74	63	11	26	4	4	-	126	-	-	-	50
Entroncamento	5	5	-	-	7	7	-	-	57	51	6	7
Ferreira do Zêzere	77	75	2	-	89	83	6	19	18	18	-	-
Gavião	37	35	2	-	47	45	2	7	7	5	2	2
Sardoal	43	39	4	-	30	30	-	-	132	28	104	68
Tomar	207	207	-	-	171	171	-	3	71	71	-	4
Torres Novas	113	108	5	-	84	74	10	-	64	45	19	3
V. Nova da Barquinha	45	43	2	27	19	18	1	12	-	-	-	-
Ourém	190	188	2	2	164	149	15	3	166	158	8	52
Lezíria do Tejo	**1037**	**847**	**190**	**201**	**320**	**238**	**32**	**478**	**230**	**105**	**125**	**1186**
Almeirim	56	46	10	32	21	21	-	71	-	-	-	-
Alpiarça	53	53	-	43	-	-	-	31	-	-	-	-
Azambuja	174	160	14	3	5	-	5	6	2	2	-	9
Benavente	14	14	-	-	18	18	-	8	33	27	6	50
Cartaxo	46	42	4	-	37	19	18	11	119	-	119	-
Chamusca	86	86	-	52	2	2	-	39	17	17	-	287
Coruche	169	117	52	59	39	30	9	71	13	13	-	840
Golegã	88	10	78	-	13	13	-	-	-	-	-	-
Rio Maior	69	69	-	-	66	66	-	124	-	-	-	-
Salvaterra de Magos	75	75	-	-	-	-	-	100	46	46	-	-
Santarém	207	175	32	12	119	69	-	17	-	-	-	-

(Ver notas explicativas pp. 45, 46, 47, 48 e 49)

II.9.3 - Acidentes de viação e vítimas em 1992

NUTS / Concelhos	Acidentes		Vítimas			
	Mortais	Com vítimas	Total de vítimas	Mortos	Feridos graves	Feridos ligeiros
1	2	3	4	5	6	7
Lisboa e Vale do Tejo	**583**	**19424**	**27423**	**633**	**6833**	**19957**
Oeste	**92**	**2325**	**3504**	**96**	**541**	**2867**
Alcobaça	30	377	569	31	85	453
Alenquer	6	175	263	7	26	230
Arruda dos Vinhos	1	29	47	1	2	44
Bombarral	1	71	98	1	4	93
Cadaval	7	83	130	7	34	89
Caldas da Rainha	9	322	471	9	69	393
Lourinhã	4	150	210	4	36	170
Mafra	6	327	507	6	103	398
Nazaré	7	84	131	7	29	95
Óbidos	5	98	168	6	18	144
Peniche	3	158	223	3	14	206
Sobral Monte Agraço	3	60	93	4	1	88
Torres Vedras	10	391	594	10	120	464
Grande Lisboa	**231**	**10379**	**13926**	**257**	**3185**	**10484**
Amadora	21	716	972	22	236	714
Cascais	29	1009	1472	33	258	1181
Lisboa	69	5122	6607	78	2020	4509
Loures	34	1074	1446	35	199	1212
Oeiras	16	680	912	18	141	753
Sintra	33	1160	1583	37	210	1336
Vila Franca de Xira	29	618	934	34	121	779
Península de Setúbal	**118**	**3574**	**5125**	**125**	**931**	**4069**
Alcochete	5	67	106	5	15	86
Almada	20	766	1057	20	164	873
Barreiro	10	349	506	10	113	383
Moita	3	228	339	3	23	313
Montijo	19	251	389	24	96	269
Palmela	18	381	624	19	113	492
Seixal	12	637	877	12	127	738
Sesimbra	8	191	282	8	34	240
Setúbal	23	704	945	24	246	675
Médio Tejo	**56**	**1401**	**2114**	**60**	**1064**	**990**
Abrantes	9	353	513	10	114	389
Alcanena	2	93	141	2	20	119
Constância	4	26	59	4	8	47
Entroncamento	3	92	122	3	52	67
Ferreira do Zêzere	2	77	120	2	105	13
Gavião	2	23	47	3	17	27
Sardoal	-	21	32	-	5	27
Tomar	11	275	444	11	272	161
Torres Novas	6	151	218	6	159	53
V. Nova da Barquinha	6	67	106	7	96	3
Ourém	11	223	312	12	216	84
Lezíria do Tejo	**86**	**1745**	**2754**	**95**	**1112**	**1547**
Almeirim	4	168	271	5	145	121
Alpiarça	1	54	77	1	9	67
Azambuja	10	165	277	12	35	230
Benavente	10	184	330	12	109	209
Cartaxo	8	173	265	10	111	144
Chamusca	6	90	157	6	81	70
Coruche	15	137	261	15	170	76
Golegã	2	34	58	2	41	15
Rio Maior	8	139	191	9	66	116
Salvaterra de Magos	6	136	193	6	108	79
Santarém	16	465	674	17	237	420

(Ver notas explicativas pp. 45, 46, 47, 48 e 49)

II.9.4 - Telefones e linhas de telecópia, em 1992/93

NUTS / Concelhos	Postos telefónicos: Postos principais 1992	Postos telefónicos: Postos públicos 1992	Postos telefónicos: Postos principais 1993	Postos telefónicos: Postos públicos 1993	Número de linhas de telecópia 1993
1	2	3	4	5	6
Lisboa e Vale do Tejo	**1315975**	**1315975**	**1315975**	**1315975**	**15517**
Oeste	**109478**	**951**	**118789**	**962**	**2119**
Alcobaça	16244	137	17338	137	505
Alenquer	10236	88	10974	91	196
Arruda dos Vinhos	3653	32	4016	32	37 *
Bombarral	3512	29	3689	30	88
Cadaval	3214	38	3391	36	41
Caldas da Rainha	14430	125	15552	124	409
Lourinhã	6205	66	6710	64	59
Mafra	14816	147	16753	157	158 *
Nazaré	4540	31	4831	33	74
Óbidos	2698	27	2868	26	61
Peniche	8018	45	8524	45	122
Sobral Monte Agraço	1801	22	2009	25	20 *
Torres Vedras	20111	164	22134	162	349
Grande Lisboa	**853656**	**6449**	**822619**	**7197**	**8882**
Amadora	77879	371	8043	445	33
Cascais	77888	487	82058	567	428
Lisboa	391551	3807	401997	4160	6879
Loures	113411	597	120973	674	480
Oeiras	68329	403	73101	485	362
Sintra	89832	546	99430	629	349
Vila Franca de Xira	34766	238	37017	237	351 *
Península de Setúbal	**229440**	**1396**	**247780**	**1635**	**1942**
Alcochete	5139	44	5622	50	27
Almada	62211	449	65237	508	250
Barreiro	24269	121	25443	160	82
Moita	21136	93	22777	110	38
Montijo	5376	40	6105	45	49 *
Palmela	13832	102	15827	129	104 *
Seixal	45690	197	49648	258	149
Sesimbra	12303	123	15044	139	47
Setúbal	39484	227	42077	236	1196 *
Médio Tejo	**59269**	**804**	**65718**	**774**	**1062**
Abrantes	10009	146	11182	144	160
Alcanena	3998	33	4288	34	139
Constância	878	32	1052	32	19
Entroncamento	5236	45	5627	45	72
Ferreira do Zêzere	2035	46	2480	45	20
Gavião	875	29	1211	28	7
Sardoal	934	27	1098	26	8
Tomar	11789	131	13061	125	189
Torres Novas	10865	122	11622	113	158
V. Nova da Barquinha	2096	26	2262	24	15
Ourém	10554	167	11835	158	275
Lezíria do Tejo	**64132**	**610**	**70739**	**592**	**1512**
Almeirim	5674	49	6076	43	126
Alpiarça	1446	6	1676	5	34
Azambuja	5072	47	5485	45	93
Benavente	8898	45	9632	52	195 *
Cartaxo	6335	42	6820	33	136
Chamusca	2192	22	2570	22	26
Coruche	5061	53	5882	52	74
Golegã	1403	10	1510	9	28
Rio Maior	5505	75	5971	71	162
Salvaterra de Magos	3912	24	4815	28	70
Santarém	18634	237	20302	232	568

* Os valores assinalados referem-se, no todo ou em parte, a informação de 1992

(Ver notas explicativas pp. 45, 46, 47, 48 e 49)

Capítulo X - Turismo

II.10.1 - Estabelecimentos hoteleiros, quartos e capacidade de alojamento, em 1993

NUTS / Concelhos	Hotéis			Pensões			Outros estabelecimentos		
	Estabelecimentos	Quartos	Capacidade de alojamento	Estabelecimentos	Quartos	Capacidade de alojamento	Estabelecimentos	Quartos	Capacidade de alojamento
	Nº								
1	2	3	4	5	6	7	8	9	10
Continente, Açores e Madeira	386	37283	77199	1020	21968	46372	367	29287	75175
Lisboa e Vale do Tejo	119	12755	26675	278	6769	14484	37	1852	4117
Oeste	19	1316	2577	53	1114	2229	7	227	585
Alcobaça	2	93	182	7	166	340	1	83	235
Alenquer	-	-	-	-	-	-	-	-	-
Arruda dos Vinhos	-	-	-	-	-	-	-	-	-
Bombarral	-	-	-	-	-	-	-	-	-
Cadaval	-	-	-	1	23	49	-	-	-
Caldas da Rainha	2	196	400	13	352	696	-	-	-
Lourinhã	-	-	-	7	128	245	3	94	254
Mafra	5	297	543	1	12	24	-	-	-
Nazaré	4	160	338	8	110	229	-	-	-
Óbidos	-	-	-	4	103	215	3	50	96
Peniche	1	92	184	2	14	28	-	-	-
Sobral Monte Agraço	-	-	-	-	-	-	-	-	-
Torres Vedras	5	478	930	10	206	403	-	-	-
Grande Lisboa	78	9696	20442	160	3777	8463	17	1062	2322
Amadora	-	-	-	2	41	80	-	-	-
Cascais	19	1978	4489	12	193	401	14	928	2048
Lisboa	54	7459	15422	133	3313	7519	2	119	244
Loures	-	-	-	-	-	-	-	-	-
Oeiras	-	-	-	2	64	125	-	-	-
Sintra	5	259	531	9	134	274	1	15	30
Vila Franca de Xira	-	-	-	2	32	64	-	-	-
Península de Setúbal	6	490	1112	21	537	1048	7	429	962
Alcochete	-	-	-	1	13	19	-	-	-
Almada	2	81	172	6	102	199	1	129	258
Barreiro	-	-	-	-	-	-	-	-	-
Moita	-	-	-	-	-	-	-	-	-
Montijo	-	-	-	2	26	54	-	-	-
Palmela	-	-	-	1	9	18	1	27	56
Seixal	1	34	68	-	-	-	-	-	-
Sesimbra	1	168	353	3	128	253	3	247	596
Setúbal	2	207	519	8	259	505	2	26	52
Médio Tejo	16	1253	2544	35	1100	2272	6	134	248
Abrantes	1	38	87	4	54	124	-	-	-
Alcanena	-	-	-	1	18	36	-	-	-
Constância	-	-	-	-	-	-	-	-	-
Entroncamento	-	-	-	2	50	91	1	13	17
Ferreira do Zêzere	-	-	-	1	8	18	1	20	40
Gavião	-	-	-	-	-	-	-	-	-
Sardoal	-	-	-	-	-	-	-	-	-
Tomar	1	84	168	9	165	357	3	59	106
Torres Novas	1	60	103	1	22	40	-	-	-
V. Nova da Barquinha	-	-	-	-	-	-	-	-	-
Ourém	13	1071	2186	17	783	1606	1	42	85
Lezíria do Tejo	-	-	-	9	241	472	-	-	-
Almeirim	-	-	-	-	-	-	-	-	-
Alpiarça	-	-	-	-	-	-	-	-	-
Azambuja	-	-	-	1	9	18	-	-	-
Benavente	-	-	-	1	34	77	-	-	-
Cartaxo	-	-	-	-	-	-	-	-	-
Chamusca	-	-	-	-	-	-	-	-	-
Coruche	-	-	-	-	-	-	-	-	-
Golegã	-	-	-	-	-	-	-	-	-
Rio Maior	-	-	-	1	35	78	-	-	-
Salvaterra de Magos	-	-	-	-	-	-	-	-	-
Santarém	-	-	-	6	163	299	-	-	-

(Ver notas explicativas pp. 45, 46, 47, 48 e 49)

II.10.2 - Hóspedes por países de residência segundo a categoria dos estabelecimentos, em 1993

NUTS	Total geral	Hotéis	Pensões	Outros estabelecimentos
	Nº			
1	2	3	4	5
Continente, Açores e Madeira	**7080030**	**3758345**	**1553404**	**1768281**
União Europeia	6287030	3220934	1450842	1615254
Portugal	3296841	1560994	1162427	573420
Espanha	663322	472099	77003	114220
Reino Unido	830015	337875	35107	457033
Alemanha	587242	318214	60043	208985
França	290092	196323	49352	44417
Holanda	187025	72000	16976	98049
Itália	210567	160360	28854	21353
Outros UE	221926	103069	21080	97777
EUA	196921	142473	19616	34832
Outros Países	614079	394938	82946	136195
Lisboa e Vale do Tejo	**2289428**	**1564375**	**549122**	**175931**
União Europeia	1881008	1241071	494186	145751
Portugal	955339	509374	375996	69969
Espanha	313616	258999	31979	22638
Reino Unido	117326	91897	11560	13869
Alemanha	139298	104650	21917	12731
França	124331	95264	21365	7702
Holanda	41533	30665	5636	5232
Itália	127190	104930	16796	5464
Outros UE	62375	45292	8937	8146
EUA	116931	96339	11171	9421
Outros Países	291489	226965	43765	20759

(Ver notas explicativas pp. 45, 46, 47, 48 e 49)

II.10.3 - Dormidas por países de residência segundo a categoria dos estabelecimentos, em 1993

NUTS	Total geral	Hotéis	Pensões	Outros estabelecimentos
	Nº			
1	2	3	4	5
Continente, Açores e Madeira	**23599738**	**9996555**	**1328444**	**12274739**
União Europeia	20834181	8555157	1034995	11244029
Portugal	7423781	2933707	754521	3735553
Espanha	1530663	999604	63392	467667
Reino Unido	5377624	1775333	38686	3563605
Alemanha	3073287	1460215	63043	1550029
França	717623	455526	46279	215818
Holanda	1147844	236181	3479	908184
Itália	485141	342016	43029	100096
Outros UE	1078218	352575	22566	703077
EUA	467286	326571	25838	114877
Outros Países	3232843	1767969	319287	1145587
Lisboa e Vale do Tejo	**5251368**	**3348824**	**1328444**	**574100**
União Europeia	4089926	2584446	1044886	460594
Portugal	1804275	879286	754521	170468
Espanha	692212	555528	63392	73292
Reino Unido	406799	303414	38686	64699
Alemanha	340213	233557	63043	43613
França	274039	198883	46279	28877
Holanda	112378	73262	13370	25746
Itália	278348	220865	43029	14454
Outros UE	181662	119651	22566	39445
EUA	272021	214630	25838	31553
Outros Países	1433463	979008	309396	145059

(Ver notas explicativas pp. 45, 46, 47, 48 e 49)

Capítulo XI - Contas Regionais

II.11.1 - Valor Acrescentado Bruto a preços de mercado e Emprego por ramos da NACE-CLIO

	Ramos da NACE-CLIO	1989 VAB Região de Lisboa e Vale do Tejo (10 Esc.)	1989 VAB Continente (10 Esc.)	1989 Emprego total Região de Lisboa e Vale do Tejo (1000 pessoas)	1989 Emprego total Continente (1000 pessoas)	1989 VAB Região de Lisboa e Vale do Tejo (10 Esc.)	1989 VAB Continente (10 Esc.)	1989 Emprego total Região de Lisboa e Vale do Tejo (1000 pessoas)	1989 Emprego total Continente (1000 pessoas)
	1	2	3	4	5	6	7	8	9
	NACE-CLIO RR17								
1	Produtos da Agricultura, da Silvicultura e da Pesca.	108,466	441,014	148.1	795.9	151,814	490,787	141	755.5
6	Produtos Energéticos	88,758	223,590	12.7	30.7	103,324	250,628	13	31.8
13	Minerais e Metais Ferrosos e não ferrosos	28,751	72,972	6.1	17.9	36,638	99,971	6	18.8
15	Minerais não Metálicos e seus Produtos	53,289	147,849	19.9	60.5	58,961	162,915	20	61.4
17	Produtos Químicos	102,394	142,650	22.3	33.4	100,921	142,434	22	33.6
24	Produtos Metálicos, Máquinas, Material e Aparelhos Eléctricos.	86,038	199,377	39.9	103 9	115,337	272,087	40	105.2
28	Material de Transporte	73,537	125,009	20.6	39.6	92,422	148,924	22	41.3
36	Produtos Alimentares, Bebidas e Produtos à base do Tabaco	211,511	390,469	46.7	118.5	270,475	509,038	48	122.1
42	Produtos Têxteis, Couro e Calçado ; Vestuár	51,572	552,403	26.3	304.1	58,304	614,380	27	307.6
47	Papel, Artigos em Papel, Artigos Impressos	90,479	167,106	17.9	35.7	82,572	153,331	18	35.7
50	Produtos de Indústrias Diversas	39,394	159,689	22.3	100.2	42,235	172,735	22	100.1
53	Construções e Obras da Engenharia Civil	184,350	452,708	127.3	357.9	242,386	585,382	131	366.9
58	Serviços de Comércio, Restaurantes e Hotei	793,087	1,482,391	318.8	665.6	967,137	1,789,445	333	695.1
60	Serviço de Transporte e Comunicação	254,636	412,995	92.6	163.7	277,430	462,412	92	163.6
69	Serviços de Instituições de Crédito e de Seg	309,593	535,127	43.1	75.0	420,649	720,037	43	75.2
74	Outros Serviços Mercantis.	351,230	549,033	80.2	134.3	433,263	687,305	79	136.1
86	Serviços nao Mercantis; Administração; Ensi de pesquisa; Serviços Domésticos e outros	476,667	926,340	293.0	649.6	589,035	1,156,989	302	668.7
69B	Produção imputada de serviços bancários	(223,519)	(472,299)			(301,514)	(992,308)		
TOTAL		3,080,232	6,508,423	1337.7	3686.5	3,741,390	7,426,492	1,358	3718.7

(Ver notas explicativas pp. 45, 46, 47, 48 e 49)

II.11.2. - Rendimento Disponível Bruto das Famílias
(CONTA SIMPLIFICADA)

Rendimentos Primários, Transferências de Redistribuição e Rendimento disponível bruto das famílias	Região de Lisboa e Vale do Tejo			Continente		
	1988	1989	1990	1988	1989	1990
	10 Esc.					
1	2	3	4	5	6	7
RENDIMENTOS PRIMÁRIOS						
*REMUNERAÇÃO DOS ASSALARIADOS						
R101:Salários e Vencimentos Brutos	1043787	1212513	1469365	2183451	2552060	3084810
R102:Contrib. Sociais Efectivas a cargo da Entidade Patronal	203585	222100	272373	458454	498449	608694
R103:Contribuições Sociais Fictícias	48257	53103	63223	91916	102881	122737
*OUTROS						
N2: Excedente Bruto de Exploração	671356	881454	1041095	1508112	1876242	2241692
*RENDIMENTOS DE PROPRIEDADE						
R40	317599	376433	430594	539244	627915	715062
TOTAL dos RENDIMENTOS PRIMÁRIOS	2284584	2745603	3276650	4781177	5657547	6772995
TRANSFERÊNCIAS DE REDISTRIBUIÇÃO						
R52-R51: Seguros	9047	10505	13361	12007	13940	17730
R61: Impost. Corrent. sobre o Rend. e o Património	-157118	-293814	-322221	-324007	-468868	-512209
R621:Cotizaç. Sociais Efect. a cargo da Entididade Patronal	-203142	-217366	-262624	-442467	-498449	-598578
R622:Cotizações Sociais a Cargo dos assalariados	-95855	-110835	-133832	-198891	-243429	-292473
R623: Cotizações Soc. dos Trabalhad. Independentes	-5182	-7099	-7549	-21544	-28011	-29975
R63:Cotizações Sociais Fictícias	-47172	-49330	-59148	-91696	-102635	-122449
R64: Prestações Sociais	240752	272104	329370	703801	802116	974755
R66: Transf. Correntes para as Administ. Privadas	-3920	-4623	-5487	-10449	-12448	-14776
R68: Transferências Privadas Internacionais	89742	99365	107601	500265	568548	614615
R69: Transferências Correntes Diversas	35450	41610	53816	94500	112048	144916
TOTAL das TRANSF. de REDISTRIBUIÇÃO	-137398	-259483	-286713	221519	142812	181556
RENDIMENTO DISPONÍVEL BRUTO das FAMÍLIAS	2147186	2486120	2989937	5002696	5800359	6954551

(Ver notas explicativas pp. 45, 46, 47, 48 e 49)

Capítulo XII - Comércio Externo

II.12.1. - Exportações e Importações de empresas com sede na região de Lisboa e Vale do Tejo por produtos da Nomenclatura Combinada do Comércio Externo, em 1992

Nomenclatura combinada	Exportações		Importações	
	Operações das empresas	Valor	Operações das empresas	Valor
	Nº	10 Esc.	Nº	10 Esc.
1	2	3	4	5
Total	**46296**	**2,622,703**	**14602**	**861,706**
SECCAO I	685	88,733	330	14,985
SECCAO II	811	129,568	369	9,060
SECCAO III	205	8,222	125	8,235
SECCAO IV	900	110,635	584	42,403
SECCAO V	618	333,671	322	77,530
SECCAO VI	3193	229,351	936	50,782
SECCAO VII	4522	83,277	1053	24,900
SECCAO VIII	1813	24,577	246	4,826
SECCAO IX	1100	9,290	552	30,467
SECCAO X	4562	81,229	944	102,500
SECCAO XI	3929	90,455	1079	56,714
SECCAO XII	1151	9,642	291	11,386
SECCAO XIII	2169	25,168	1224	42,515
SECCAO XIV	763	17,354	81	10,701
SECCAO XV	4428	129,946	1248	35,766
SECCAO XVI	6926	577,311	2506	168,921
SECCAO XVII	1590	549,599	648	147,541
SECCAO XVIII	3282	72,884	804	8,223
SECCAO XIX	59	2,075	23	1,920
SECCAO XX	3472	49,513	1073	10,344
SECCAO XXI	118	204	164	1,989

Secção I - ANIMAIS VIVOS E PRODUTOS DO REINO ANIMAL
Secção II - PRODUTOS DO REINO VEGETAL
Secção III - GORDURAS E ÓLEOS ANIMAIS OU VEGETAIS; PRODUTOS DA SUA DISSOCIAÇÃO; GORDURAS ALIMENTARES ELABORADAS; CERAS DE ORIGEM ANIMAL OU VEGETAL
Secção IV - PRODUTOS DAS INDÚSTRIAS ALIMENTARES; BEBIDAS, LIQUÍDOS ALCOÓLICOS E VINAGRES; TABACO E SEUS SUCEDÂNEOS MANUFACTURADOS
Secção V - PRODUTOS MINERAIS
Secção VI - PRODUTOS DAS INDÚSTRIAS QUÍMICAS OU DAS INDÚSTRIAS CONEXAS
Secção VII - PLÁSTICOS E SUAS OBRAS; BORRACHA E SUAS OBRAS
Secção VIII - PELES, COUROS, PELES COM PELO E OBRAS DESTAS MATÉRIAS; ARTIGOS DE CORREEIRO OU DE SELEIRO; ARTIGOS DE VIAGEM, BOLSAS E ARTEFACTOS SEMELHANTES; OBRAS DE TRIPA
Secção IX - MADEIRA, CARVÃO VEGETAL E OBRAS DE MADEIRA; CORTIÇA E SUAS OBRAS; OBRAS DE ESPARTARIA OU DE CESTARIA
Secção X - PASTAS DE MADEIRA OU DE OUTRAS MATÉRIAS FIBROSAS CELULÓSICAS; DESPERDÍCIOS E APARAS DE PAPEL OU DE CARTÃO; PAPEL E SUAS OBRAS
Secção XI - MATÉRIAS TÊXTEIS E SUAS OBRAS
Secção XII - CALÇADO, CHAPÉUS E ARTEFACTOS DE USO SEMELHANTE, GUARDA-CHUVAS, GUARDA-SÓIS, BENGALAS, CHICOTES E SUAS PARTES; PENAS PREPARADAS E SUAS OBRAS; FLORES ARTIFICIAIS; OBRAS DE CABELO
Secção XIII - OBRAS DE PEDRA, GESSO, CIMENTO, AMIANTO, MICA OU DE MATERIAIS SEMELHANTES; PRODUTOS CERÂMICOS; VIDRO E SUAS OBRAS
Secção XIV - PÉROLAS NATURAIS OU CULTIVADAS, PEDRAS PRECIOSAS OU SEMIPRECIOSAS E SEMELHANTES, METAIS PRECIOSOS, METAIS FOLHEADOS OU CHAPEADOS DE METAIS PRECIOSOS, E SUAS OBRAS; BIJUTERIA, MOEDAS
Secção XV - METAIS COMUNS E SUAS OBRAS
Secção XVI - MAQUINAS E APARELHOS, MATERIAL ELÉCTRICO, E SUA S PARTES; APARELHOS DE GRAVAÇÃO OU DE REPRODUÇÃO DE SOM, APARELHOS DE GRAVAÇÃO OU DE REPRODUÇÃO DE IMAGENS E DE SOM EM TELEVISÃO, E SUAS PARTES E ACESSÓRIOS
Secção XVII - MATERIAL DE TRANSPORTES
Secção XVIII - INSTRUMENTOS E APARELHOS DE ÓPTICA, FOTOGRAFIA OU CINEMATOGRAFIA, MEDIDA, CONTROLO OU DE PRECISÃO; INSTRUMENTOS E APARELHOS MÉDICO-CIRÚRGICOS; ARTIGOS DE RELOJOARIA; INSTRUMENTOS MUSICAIS; SUAS PARTES E ACESSÓRIOS
Secção XIX - ARMAS E MUNIÇÕES; SUAS PARTES E ACESSÓRIOS
Secção XX - MERCADORIAS E PRODUTOS DIVERSOS
Secção XXI - OBJECTOS DE ARTE, DE COLECÇÃO OU ANTIGUIDADES

(Ver notas explicativas pp. 45, 46, 47, 48 e 49)

II.12.2. - Exportações e Importações das empresas com sede na Região de Lisboa e Vale do Tejo por principais países de destino ou origem, em 1992

Países	Exportações		Importações	
	Operações das empresas	Valor	Operações das empresas	Valor
	Nº	10 Esc.	Nº	10 Esc.
1	2	3	4	5
TOTAL	**46720**	**2,622,703**	**18562**	**861,706**
Espanha	6390	447,061	2230	157,314
França	5114	346,868	1611	109,363
Alemanha	4524	334,722	1392	110,776
Itália	4447	232,778	837	37,078
Reino Unido	4554	214,728	1254	83,922
Países Baixos	2955	200,459	699	46,714
Estados Unidos da América	2748	90,263	770	25,219
Bélgica-Luxemburgo	2168	88,814	787	37,532
Japão	1024	70,634	217	8,459
Nigéria	32	52,991	17	1,179
Suíça	1447	47,201	520	11,977
Noruega	325	35,170	234	6,750
Egipto	16	34,345	29	1,117
Suécia	817	33,209	403	20,224
Brasil	721	29,141	186	3,215
Argélia	13	28,665	15	1,317
Arábia Saudita	12	21,076	77	2,543
Dinamarca	951	19,352	350	10,264
Áustria	874	18,336	247	7,560
México	83	18,190	29	133
Irão	19	17,910	14	2,924
Canadá	372	17,260	273	7,873
Finlândia	406	17,050	186	5,599
África do Sul	224	16,058	137	1,676
Angola	58	15,401	1424	66,145
Tailândia	261	14,641	32	1,309
Líbia	3	12,007	11	538
Irlanda	397	11,541	161	1,430
Argentina	154	9,944	37	385
Coreia do Sul	391	9,705	44	2,420
Taiwan	799	9,117	75	643
China	598	8,161	16	1,204
Grécia	142	1,399	130	6,144

(Ver notas explicativas pp. 45, 46, 47, 48 e 49)

II.12.3. - Exportações e Importações segundo o concelho da sede dos operadores, em 1992

NUTS / Concelhos	Exportações		Importações	
	Empresas	Valor	Empresas	Valor
	Nº	10 Esc.	Nº	10 Esc.
1	2	3	4	5
Lisboa e Vale do Tejo	**14524**	**2,622,703**	**7053**	**861,706**
Oeste	**1036**	**64,206**	**701**	52,440
Alcobaça	235	9,784	259	19,857
Alenquer	82	5,932	43	2,748
Arruda dos Vinhos	29	1,737	12	1,245
Bombarral	36	593	24	427
Cadaval	19	472	9	285
Caldas da Rainha	158	5,162	74	11,407
Lourinhã	61	13,740	22	3,888
Mafra	146	11,151	72	1,115
Nazaré	24	423	39	1,690
Óbidos	23	181	17	352
Peniche	56	2,259	35	2,850
Sobral de Monte Agraço	17	374	6	55
Torres Vedras	150	12,398	89	6,520
Grande Lisboa	**11200**	**2,275,171**	**5201**	**561,791**
Amadora	607	136,437	266	23,009
Cascais	735	43,327	278	22,710
Lisboa	7062	1,616,733	3319	403,920
Loures	1071	147,128	482	25,613
Oeiras	705	144,948	306	13,172
Sintra	808	143,451	446	64,574
Vila Franca de Xira	212	43,148	104	8,794
Península de Setúbal	**1311**	**127,442**	**616**	105,060
Alcochete	25	6,670	15	3,536
Almada	387	15,830	146	3,270
Barreiro	99	15,612	40	7,323
Moita	57	8,259	32	8,367
Montijo	95	3,876	67	8,332
Palmela	91	23,630	46	13,525
Seixal	223	21,283	122	25,030
Sesimbra	56	708	20	113
Setúbal	278	31,573	128	35,562
Médio Tejo	**525**	**37,150**	**272**	22,976
Abrantes	38	2,035	15	2,567
Alcanena	182	19,356	80	3,164
Constância	7	869	3	7,675
Entroncamento	19	474	10	147
Ferreira do Zêzere	12	187	7	406
Gavião	1	-	-	-
Sardoal	2	-	1	-
Tomar	74	2,688	35	4,847
Torres Novas	67	6,368	33	2,740
Vila Nova da Barquinha	5	61	2	-
Ourém	118	5,071	86	1,273
Lezíria do Tejo	**452**	**118,734**	**263**	**119,440**
Almeirim	40	7,710	28	33,207
Alpiarça	15	341	9	334
Azambuja	35	86,688	17	68,192
Benavente	52	5,598	28	4,904
Cartaxo	36	1,412	25	1,219
Chamusca	10	110	9	791
Coruche	24	597	17	2,293
Golegã	9	120	6	42
Rio Maior	61	9,096	22	2,306
Salvaterra de Magos	20	359	18	185
Santarém	150	6,702	84	5,967

(Ver notas explicativas pp. 45, 46, 47, 48 e 49)

Capítulo XIII - Sociedades

II.13.1 - Empresas sediadas na Região de Lisboa e Vale do Tejo segundo a CAE, em 1993

NUTS / Concelhos	Classificação das Actividades Económicas (CAE)									TOTAL
	Agricultura silvicultura caça e pesca	Indústrias extractivas	Indústrias transformadoras	Electricidade gás e água	Construção e obras públicas	Comércio por grosso e a retalho e hotéis	Transportes Armazenagem e comunicações	Bancos e outras instituições financeiras	Serviços prestados à colectividade e serviços pessoais	
	Nº									
1	2	3	4	5	6	7	8	9	10	11
Lisboa e Vale do Tejo	**31905**	**544**	**35457**	**74**	**64432**	**170986**	**9632**	**54980**	**38754**	**406764**
Sociedades	2818	262	11549	57	9882	46923	4849	13592	9412	99344
Empresas em nome individual	29087	282	23908	17	54550	124063	4783	41388	29342	307420
Oeste	**12863**	**138**	**4855**	**2**	**8836**	**18339**	**1009**	**2969**	**3862**	**52873**
Sociedades	878	42	1386	-	770	3273	458	510	508	7825
Empresas em nome individual	11985	96	3469	2	8066	15066	551	2459	3354	45048
Alcobaça	1915	33	1030	2	1058	2508	109	366	477	7498
Alenquer	936	55	504	-	622	1502	144	291	392	4446
Arruda dos Vinhos	315	-	126	-	150	591	61	103	91	1437
Bombarral	541	1	161	-	239	589	32	119	158	1840
Cadaval	664	16	119	-	294	560	42	63	130	1888
Caldas da Rainha	1677	3	581	-	1121	2443	71	469	502	6867
Lourinhã	1151	5	183	-	500	954	55	177	214	3239
Mafra	1365	9	676	-	1154	2626	216	329	457	6832
Nazaré	342	-	186	-	270	1252	26	108	186	2370
Óbidos	771	1	88	-	274	422	27	60	89	1732
Peniche	732	3	225	-	729	1284	48	239	237	3497
Sobral Monte Agraço	254	-	142	-	181	456	35	60	87	1215
Torres Vedras	2200	12	834	-	2244	3152	143	585	842	10012
Grande Lisboa	**3245**	**168**	**18250**	**56**	**32549**	**97939**	**6628**	**40367**	**23111**	**222313**
Sociedades	721	110	6890	50	6505	34162	3585	11402	6922	70347
Empresas em nome individual	2524	58	11360	6	26044	63777	3043	28965	16189	151966
Amadora	75	6	1631	1	4536	8708	432	3173	2050	20612
Cascais	221	13	1405	2	3423	8051	338	3536	2040	19029
Lisboa	944	63	6521	42	9898	43069	3704	19872	9834	93947
Loures	600	4	3122	3	5623	15131	1074	4436	3686	33679
Oeiras	159	2	1021	-	2650	6643	293	3464	1541	15773
Sintra	834	78	3474	8	4770	11683	527	4678	2835	28887
Vila Franca de Xira	412	2	1076	-	1649	4654	260	1208	1125	10386
Península de Setúbal	**4456**	**83**	**6836**	**7**	**13574**	**33800**	**1040**	**8126**	**7032**	**74954**
Sociedades	382	39	1677	3	1760	5872	414	1151	1272	12570
Empresas em nome individual	4074	44	5159	4	11814	27928	626	6975	5760	62384
Alcochete	358	2	126	-	237	399	10	76	105	1313
Almada	212	6	1756	2	3053	8431	228	2632	1812	18132
Barreiro	122	4	769	2	1276	3824	112	1052	828	7989
Moita	325	-	669	-	1554	3186	68	563	623	6988
Montijo	910	-	519	-	770	2239	75	377	437	5327
Palmela	1262	2	388	1	1060	2187	44	354	393	5691
Seixal	123	9	1406	-	2768	6044	189	1543	1275	13357
Sesimbra	437	25	301	1	884	1669	68	249	320	3954
Setúbal	707	35	902	1	1972	5821	246	1280	1239	12203
Médio Tejo	**3179**	**34**	**2839**	**4**	**4232**	**10012**	**496**	**1581**	**2221**	**24598**
Sociedades	190	21	845	2	428	1665	218	227	330	3926
Empresas em nome individual	2989	13	1994	2	3804	8347	278	1354	1891	20672
Abrantes	638	2	477	1	853	1693	98	321	421	4504
Alcanena	216	10	502	1	127	858	34	132	146	2026
Constância	59	1	39	-	47	141	4	22	32	345
Entroncamento	47	-	101	-	129	690	32	140	151	1290
Ferreira do Zêzere	242	1	121	-	227	299	21	38	74	1023
Gavião	253	-	66	-	82	236	12	19	37	705
Sardoal	70	1	73	-	87	150	10	20	34	445
Tomar	500	3	406	1	857	2029	88	378	520	4782
Torres Novas	469	1	374	-	727	1663	74	223	366	3897
V. Nova da Barquinha	69	-	80	-	100	253	13	53	67	635
Ourém	616	15	600	1	996	2000	110	235	373	4946
Lezíria do Tejo	**8162**	**121**	**2677**	**5**	**5241**	**10896**	**459**	**1937**	**2528**	**32026**
Sociedades	647	50	751	2	419	1951	174	302	380	4676
Empresas em nome individual	7515	71	1926	3	4822	8945	285	1635	2148	27350
Almeirim	997	4	235	-	741	1048	43	145	262	3475
Alpiarça	518	-	74	1	256	355	17	47	71	1339
Azambuja	509	2	171	-	279	849	33	132	161	2136
Benavente	468	1	204	-	476	927	39	188	212	2515
Cartaxo	590	2	269	-	442	1000	51	179	236	2769
Chamusca	583	4	113	-	412	424	21	60	89	1706
Coruche	1067	2	177	-	443	990	39	146	229	3093
Golegã	203	1	59	3	179	246	14	37	46	788
Rio Maior	1231	19	281	-	329	995	47	132	218	3252
Salvaterra de Magos	611	5	172	1	662	762	33	83	166	2495
Santarém	1385	81	922	-	1022	3300	122	788	838	8458

(Ver notas explicativas pp 45 46 47 48 e 49)

II.13.2. - Sociedades sediadas na Região de Lisboa e Vale do Tejo por escalões de pessoal, em 1993

NUTS / Concelhos	Escalões de pessoal												
	Desconhecido	1 a 4	5 a 9	10 a 19	20 a 29	30 a 39	40 a 49	50 a 99	100 a199	200 a 499	500 a 999	>=1000	Total
	Nº												
1	2	3	4	5	6	7	8	9	10	11	12	13	14
Lisboa e Vale do Tejo	**30564**	**41079**	**13649**	**7139**	**2304**	**1283**	**742**	**1370**	**679**	**370**	**86**	**79**	**99344**
Oeste	2526	2936	1124	635	211	133	70	116	51	18	5	-	7825
Alcobaça	270	439	157	123	52	36	22	41	15	2	2	-	1159
Alenquer	242	228	108	45	16	15	7	8	8	1	-	-	678
Arruda dos Vinhos	74	105	26	14	3	3	-	4	-	-	-	-	229
Bombarral	110	101	50	26	7	9	4	2	1	-	-	-	310
Cadaval	106	63	22	15	6	4	2	1	-	-	-	-	219
Caldas da Rainha	345	464	146	86	16	14	15	13	9	6	1	-	1115
Lourinhã	248	178	72	35	11	9	1	7	3	1	-	-	565
Mafra	311	457	170	76	22	17	3	13	4	5	1	-	1079
Nazaré	76	137	39	22	9	1	5	2	1	-	-	-	292
Óbidos	52	57	22	8	8	1	1	3	-	-	-	-	152
Peniche	248	165	74	52	27	3	1	5	2	1	-	-	578
Sobral Monte Agraço	41	57	13	14	2	-	2	1	-	-	-	-	130
Torres Vedras	403	485	225	119	32	21	7	16	8	2	1	-	1319
Grande Lisboa	**20800**	**30312**	**9466**	**4866**	**1594**	**884**	**513**	**976**	**504**	**290**	**70**	**72**	**70347**
Amadora	1425	2102	622	287	73	37	22	44	31	9	2	3	4657
Cascais	1886	2118	611	294	97	41	21	41	20	7	5	1	5142
Lisboa	11183	17979	5599	3032	1047	588	346	629	323	207	48	60	41041
Loures	2366	3002	1114	486	161	82	47	118	45	22	7	1	7451
Oeiras	1396	1857	458	261	62	53	15	53	24	19	4	3	4205
Sintra	1878	2534	788	388	107	56	47	63	46	21	3	3	5934
Vila Franca de Xira	666	720	274	118	47	27	15	28	15	5	1	1	1917
Península de Setúbal	**4816**	**4536**	**1598**	**856**	**277**	**142**	**81**	**154**	**66**	**33**	**7**	**4**	**12570**
Alcochete	74	51	17	13	4	-	1	4	1	2	-	-	167
Almada	1347	1492	477	228	69	43	22	32	15	5	-	1	3731
Barreiro	436	408	149	75	19	12	11	20	7	4	-	-	1141
Moita	305	245	90	51	15	4	5	8	1	3	2	-	729
Montijo	307	277	110	85	29	14	7	19	11	1	-	-	860
Palmela	292	216	94	49	10	13	7	5	5	5	1	-	697
Seixal	938	833	303	124	58	20	6	26	10	5	1	1	2325
Sesimbra	246	235	66	41	9	6	7	5	5	1	-	-	621
Setúbal	871	779	292	190	64	30	15	35	11	7	3	2	2299
Médio Tejo	**1010**	**1540**	**713**	**384**	**96**	**51**	**43**	**63**	**27**	**16**	**2**	**1**	**3926**
Abrantes	136	326	122	51	14	4	3	7	5	5	-	-	673
Alcanena	94	172	88	66	22	11	10	21	7	-	-	-	491
Constância	15	12	3	3	-	1	1	3	-	-	1	-	39
Entroncamento	72	114	38	18	5	3	-	5	1	2	-	-	258
Ferreira do Zêzere	65	38	24	7	5	1	4	4	1	-	-	-	149
Gavião	18	14	2	-	-	-	-	-	-	-	-	-	34
Sardoal	22	20	14	6	3	2	-	1	-	-	-	-	68
Tomar	209	285	142	67	19	8	11	3	3	8	-	-	755
Torres Novas	169	193	101	47	10	10	4	10	6	1	1	1	553
V. Nova da Barquinha	17	22	11	6	1	1	-	-	-	-	-	-	58
Ourém	193	344	168	93	17	10	10	9	4	-	-	-	848
Lezíria do Tejo	**1412**	**1755**	**748**	**418**	**126**	**73**	**35**	**61**	**31**	**13**	**2**	**2**	**4676**
Almeirim	138	176	72	34	14	8	3	3	2	3	1	1	455
Alpiarça	53	64	27	22	1	2	4	2	1	-	-	-	176
Azambuja	99	96	33	22	8	7	1	2	2	1	-	1	272
Benavente	150	127	59	32	10	3	8	10	5	2	-	-	406
Cartaxo	117	184	77	41	13	4	1	2	5	-	-	-	444
Chamusca	59	40	22	12	6	2	-	5	1	-	-	-	147
Coruche	145	140	61	36	7	4	1	7	2	2	-	-	405
Golegã	34	26	11	11	1	2	3	-	-	-	-	-	88
Rio Maior	156	169	78	33	17	5	4	5	2	2	1	-	472
Salvaterra de Magos	95	89	40	21	12	6	-	2	2	1	-	-	268
Santarém	366	644	268	154	37	30	10	23	9	2	-	-	1543

(Ver notas explicativas pp. 45, 46, 47, 48 e 49)

II.13.3 - Sociedades sediadas na Região de Lisboa e Vale do Tejo por escalões de Volume de Negócios, em 1993

NUTS / Concelhos	Escalões de volume de negócios (1 000 Esc.)												
	Desconhecido	1 a 25	25 a 50	50 a 100	100 a 150	150 a 250	250 a 500	500 a 1000	1000 a 2500	2500 a 5000	5000 a 10000	>= 10 000	Total
	Nº												
1	2	3	4	5	6	7	8	9	10	11	12	13	14
Lisboa e Vale do Tejo	**26,772**	**42,396**	**9,942**	**7,660**	**3,270**	**3,083**	**2,802**	**1,608**	**1,059**	**388**	**193**	**171**	**99,344**
Oeste	**2,380**	**2,850**	**814**	**681**	**283**	**300**	**267**	**150**	**73**	**15**	**6**	**6**	**7,825**
Alcobaça	289	394	142	125	50	66	52	28	8	4	1	-	1,159
Alenquer	230	224	69	49	26	33	21	18	7	1	-	-	678
Arruda dos Vinhos	48	110	21	14	8	7	14	4	3	-	-	-	229
Bombarral	91	120	38	15	11	13	14	5	3	-	-	-	310
Cadaval	89	69	16	15	3	14	6	6	1	-	-	-	219
Caldas da Rainha	330	445	106	95	40	36	30	17	11	4	1	-	1,115
Lourinhã	226	178	46	48	14	13	23	7	5	2	-	3	565
Mafra	297	406	124	99	47	38	28	22	13	3	-	2	1,079
Nazaré	87	132	30	20	8	4	9	2	-	-	-	-	292
Óbidos	52	61	8	13	9	5	1	2	-	-	-	1	152
Peniche	241	165	55	52	15	21	15	11	3	-	-	-	578
Sobral Monte Agraço	32	48	18	11	4	6	7	3	1	-	-	-	130
Torres Vedras	368	498	141	125	48	44	47	25	18	1	4	-	1,319
Grande Lisboa	**18,073**	**31,184**	**6,837**	**5,191**	**2,293**	**2,128**	**2,001**	**1,189**	**806**	**322**	**170**	**153**	**70,347**
Amadora	1,259	2,115	448	352	140	130	96	56	35	16	6	4	4,657
Cascais	1,626	2,260	499	309	150	107	98	57	25	3	3	5	5,142
Lisboa	9,711	18,616	3,896	3,021	1,340	1,303	1,308	792	571	242	121	120	41,041
Loures	2,048	3,071	794	608	262	228	205	121	75	21	13	5	7,451
Oeiras	1,165	1,883	395	272	137	122	92	62	37	18	14	8	4,205
Sintra	1,680	2,488	608	484	196	170	154	67	51	20	10	6	5,934
Vila Franca de Xira	584	751	197	145	68	68	48	34	12	2	3	5	1,917
Peninsula de Setúbal	**3,996**	**5,030**	**1,243**	**1,011**	**386**	**351**	**276**	**138**	**90**	**32**	**10**	**7**	**12,570**
Alcochete	59	63	11	17	5	3	4	1	2	1	1	-	167
Almada	1,082	1,701	358	288	100	74	70	28	21	7	-	2	3,731
Barreiro	352	502	99	82	34	18	22	14	12	4	2	-	1,141
Moita	272	268	64	63	19	21	7	8	4	3	-	-	729
Montijo	262	282	86	74	46	36	36	22	13	2	1	-	860
Palmela	269	196	79	57	22	25	21	15	7	4	2	-	697
Seixal	738	934	247	199	64	75	37	16	10	3	-	2	2,325
Sesimbra	213	253	60	41	13	25	7	6	3	-	-	-	621
Setúbal	749	831	239	190	83	74	72	28	18	8	4	3	2,299
Médio Tejo	**959**	**1,582**	**460**	**372**	**161**	**146**	**127**	**55**	**48**	**10**	**4**	**2**	**3,926**
Abrantes	151	333	71	43	18	22	20	5	8	1	-	1	673
Alcanena	89	154	72	58	28	27	35	14	11	3	-	-	491
Constância	17	10	3	3	2	-	1	-	2	-	1	-	39
Entroncamento	63	118	18	31	7	11	5	2	2	1	-	-	258
Ferreira do Zêzere	56	48	15	8	5	6	6	2	3	-	-	-	149
Gavião	16	15	1	1	-	-	-	1	-	-	-	-	34
Sardoal	22	29	7	6	-	2	1	1	-	-	-	-	68
Tomar	193	310	78	78	31	21	21	8	11	3	1	-	755
Torres Novas	141	212	74	49	24	18	12	12	6	2	2	1	553
V. Nova da Barquinha	13	28	8	4	2	1	2	-	-	-	-	-	58
Ourém	198	325	113	91	44	38	24	10	5	-	-	-	848
Lezíria do Tejo	**1,364**	**1,750**	**588**	**405**	**147**	**158**	**131**	**76**	**42**	**9**	**3**	**3**	**4,676**
Almeirim	142	170	60	34	15	14	9	6	2	-	2	1	455
Alpiarça	57	67	18	11	6	10	4	3	-	-	-	-	176
Azambuja	87	109	26	19	5	5	8	6	4	2	-	1	272
Benavente	130	130	57	31	8	15	15	12	7	1	-	-	406
Cartaxo	111	192	57	40	13	12	9	6	4	-	-	-	444
Chamusca	54	47	13	15	3	7	5	3	-	-	-	-	147
Coruche	135	141	56	37	8	12	7	6	2	1	-	-	405
Golegã	29	31	9	8	3	4	4	-	-	-	-	-	88
Rio Maior	155	149	59	33	20	16	20	6	10	2	1	1	472
Salvaterra de Magos	78	106	40	22	7	11	1	3	-	-	-	-	268
Santarém	386	608	193	155	59	52	49	25	13	3	-	-	1,543

(Ver notas explicativas pp. 45, 46, 47, 48 e 49)

II.13.4 - Sociedades constituídas por CAE, em 1993

NUTS / Concelhos	Classificação das Actividades Económicas (CAE)									TOTAL
	Agricultura silvicultura caça e pesca	Indústrias extractivas	Indústrias transformadoras	Electricidade gás e água	Construção e obras públicas	Comércio por grosso e a retalho e hotéis	Transportes Armazenagem e comunicações	Bancos e outras instituições financeiras	Serviços prestados à colectividade e serviços pessoais	
	Nº									
1	2	3	4	5	6	7	8	9	10	11
Continente	**476**	**43**	**2519**	**25**	**1823**	**9291**	**553**	**3849**	**1850**	**20429**
Lisboa e Vale do Tejo	**215**	**10**	**785**	**14**	**835**	**4165**	**261**	**2253**	**892**	**9430**
Oeste	**48**	**3**	**72**	**-**	**60**	**354**	**40**	**118**	**57**	**752**
Alcobaça	9	-	20	-	6	31	3	14	9	92
Alenquer	6	3	5	-	4	31	7	10	3	69
Arruda dos Vinhos	-	-	2	-	1	10	3	2	-	18
Bombarral	3	-	4	-	3	13	4	2	1	30
Cadaval	2	-	4	-	-	10	3	3	1	23
Caldas da Rainha	4	-	10	-	9	71	4	21	17	136
Lourinhã	8	-	3	-	3	16	2	11	3	46
Mafra	3	-	5	-	15	48	3	15	7	96
Nazaré	2	-	-	-	3	13	1	3	1	23
Óbidos	3	-	1	-	-	4	1	2	-	11
Peniche	1	-	2	-	7	24	3	2	4	43
Sobral Monte Agraço	-	-	-	-	-	12	2	2	1	17
Torres Vedras	7	-	16	-	9	71	4	31	10	148
Grande Lisboa	**47**	**3**	**515**	**11**	**482**	**2728**	**167**	**1753**	**598**	**6304**
Amadora	3	-	31	-	44	214	6	85	52	435
Cascais	4	-	49	2	46	284	9	189	68	651
Lisboa	26	1	190	8	168	1197	84	1050	268	2992
Loures	4	-	93	-	96	352	26	127	86	784
Oeiras	1	1	33	-	42	233	10	119	40	479
Sintra	5	1	91	1	67	366	12	148	64	755
Vila Franca de Xira	4	-	28	-	19	82	20	35	20	208
Península de Setúbal	**56**	**1**	**106**	**1**	**193**	**683**	**29**	**264**	**169**	**1502**
Alcochete	2	-	4	-	5	7	-	4	2	24
Almada	28	-	-	-	57	202	6	77	45	415
Barreiro	-	-	19	1	18	61	1	20	21	141
Moita	2	-	6	-	19	30	-	20	11	88
Montijo	6	-	9	-	9	40	2	12	13	91
Palmela	7	-	13	-	19	35	3	20	11	108
Seixal	1	-	39	-	26	149	4	38	30	287
Sesimbra	2	1	3	-	14	40	2	14	4	80
Setúbal	8	-	13	-	26	119	11	59	32	268
Médio Tejo	**18**	**1**	**42**	**-**	**49**	**174**	**13**	**47**	**31**	**375**
Abrantes	8	-	2	-	7	32	-	8	7	64
Alcanena	1	-	8	-	3	19	1	6	2	40
Constância	-	-	-	-	1	-	-	1	-	2
Entroncamento	-	-	2	-	1	12	2	5	4	26
Ferreira do Zêzere	1	1	2	-	3	2	1	1	-	11
Gavião	1	-	1	-	1	-	1	-	-	4
Sardoal	1	-	4	-	1	5	-	-	1	12
Tomar	3	-	5	-	9	34	4	7	9	71
Torres Novas	2	-	6	-	4	27	2	9	6	56
V. Nova da Barquinha	-	-	1	-	3	2	-	-	-	6
Ourém	1	-	11	-	16	41	2	10	2	83
Lezíria do Tejo	**46**	**2**	**50**	**2**	**51**	**226**	**12**	**71**	**37**	**497**
Almeirim	10	-	8	1	6	23	-	7	1	56
Alpiarça	3	-	1	1	6	10	-	8	-	29
Azambuja	2	-	5	-	1	12	1	6	-	27
Benavente	6	-	2	-	2	20	3	6	1	40
Cartaxo	5	-	2	-	4	23	1	6	8	49
Chamusca	2	-	3	-	4	4	1	3	2	19
Coruche	4	1	3	-	1	16	-	-	-	25
Golegã	-	-	-	-		2	-	1	-	3
Rio Maior	5	1	4	-	2	21	2	2	3	40
Salvaterra de Magos	4	-	3	-	9	14	1	2	3	36
Santarém	5	-	19		16	81	3	30	19	173

(Ver notas explicativas pp. 45, 46, 47, 48 e 49)

II.13.5. - Sociedades dissolvidas por CAE, em 1993

NUTS / Concelhos	Classificação das Actividades Económicas (CAE)									TOTAL
	Agricultura silvicultura caça e pesca	Indústrias extractivas	Indústrias transformadoras	Electricidade gás e água	Construção e obras públicas	Comércio por grosso e a retalho e hotéis	Transportes Armazenagem e comunicações	Bancos e outras instituições financeiras	Serviços prestados à colectividade e serviços pessoais	
	Nº									
1	2	3	4	5	6	7	8	9	10	11
Continente	**38**	**14**	**213**	**-**	**141**	**554**	**35**	**163**	**108**	1266
Lisboa e Vale do Tejo	**12**	**5**	**72**	**-**	**58**	**273**	**16**	**88**	**57**	**581**
Oeste	**1**	**-**	**4**	**-**	**5**	**20**	**-**	**2**	**3**	**35**
Alcobaça	-	-	3	-	2	1	-	-	-	6
Alenquer	-	-	-	-	-	-	-	-	-	-
Arruda dos Vinhos	-	-	-	-	-	-	-	-	-	-
Bombarral	-	-	-	-	1	1	-	-	-	2
Cadaval	-	-	-	-	-	-	-	-	1	1
Caldas da Rainha	-	-	-	-	-	4	-	-	-	4
Lourinhã	-	-	-	-	-	1	-	-	-	1
Mafra	1	-	-	-	1	6	-	2	1	11
Nazaré	-	-	-	-	-	2	-	-	-	2
Óbidos	-	-	-	-	-	-	-	-	-	-
Peniche	-	-	-	-	-	2	-	-	-	2
Sobral Monte Agraço	-	-	-	-	-	-	-	-	-	-
Torres Vedras	-	-	1	-	1	3	-	-	1	6
Grande Lisboa	**4**	**5**	**55**	**-**	**38**	**189**	**14**	**77**	**39**	**421**
Amadora	-	-	4	-	2	9	-	4	2	21
Cascais	1	-	4	-	7	22	-	9	4	47
Lisboa	-	3	25	-	15	104	14	53	19	233
Loures	-	-	10	-	9	14	-	3	3	39
Oeiras	-	1	2	-	2	13	-	2	3	23
Sintra	2	1	8	-	3	21	-	5	6	46
Vila Franca de Xira	1	-	2	-	-	6	-	1	2	12
Península de Setúbal	**4**	**-**	**9**	**-**	**13**	**41**	**-**	**6**	**8**	**81**
Alcochete	1	-	1	-	-	1	-	-	-	3
Almada	-	-	1	-	8	13	-	4	2	28
Barreiro	-	-	-	-	-	5	-	1	1	7
Moita	-	-	-	-	1	2	-	-	-	3
Montijo	1	-	2	-	-	4	-	-	-	7
Palmela	-	-	-	-	1	1	-	-	1	3
Seixal	1	-	3	-	2	7	-	-	1	14
Sesimbra	1	-	1	-	-	3	-	-	-	5
Setúbal	-	-	1	-	1	5	-	1	3	11
Médio Tejo	**-**	**-**	**2**	**-**	**-**	**12**	**2**	**1**	**3**	**20**
Abrantes	-	-	-	-	-	-	-	-	-	-
Alcanena	-	-	-	-	-	2	-	-	-	2
Constância	-	-	-	-	-	-	-	-	-	-
Entroncamento	-	-	-	-	-	1	-	-	-	1
Ferreira do Zêzere	-	-	-	-	-	1	-	-	-	1
Gavião	-	-	-	-	-	-	-	-	-	-
Sardoal	-	-	-	-	-	-	-	-	-	-
Tomar	-	-	1	-	-	3	1	-	2	7
Torres Novas	-	-	1	-	-	2	-	-	1	4
V. Nova da Barquinha	-	-	-	-	-	-	-	-	-	-
Ourém	-	-	-	-	-	3	1	1	-	5
Lezíria do Tejo	**3**	**-**	**2**	**-**	**2**	**11**	**-**	**2**	**4**	**24**
Almeirim	-	-	-	-	-	1	-	-	1	2
Alpiarça	-	-	-	-	-	-	-	-	-	-
Azambuja	-	-	-	-	-	-	-	-	-	-
Benavente	1	-	-	-	1	2	-	-	-	4
Cartaxo	-	-	1	-	-	1	-	-	-	2
Chamusca	-	-	-	-	-	1	-	-	-	1
Coruche	-	-	-	-	-	4	-	-	2	7
Golegã	-	-	-	-	-	-	-	-	-	-
Rio Maior	1	-	-	-	-	1	-	-	1	3
Salvaterra de Magos	1	-	1	-	-	1	-	-	-	3
Santarém	-	-	-	-	1	-	-	1	-	2

(Ver notas explicativas pp. 45, 46, 47, 48 e 49)

Capítulo XIV - Mercado monetário e Financeiro

II.14.1 - Indicadores de actividade das instituições de crédito e sociedades financeiras, caixas multibanco e companhias de seguros, em 1992/93

NUTS / Concelhos	Instituições de crédito e sociedades financeiras: Estabelecimentos (Nº, 1992)	Pessoas ao serviço (Nº, 1992)	Juros de depósitos (10 Esc., 1992)	Proveitos equiparados (10 Esc., 1992)	Caixas multibanco: Total	Levantamentos (1992): Nº (milhares)	Levantamentos (1992): Valor (10 Esc.)	Caixas multibanco: Total	Levantamentos (1993): Nº (milhares)	Levantamentos (1993): Valor (10 Esc.)	Companhias de seguros: Total estabel. (1992)
1	2	3	4	5	6	7	8	9	10	11	12
Continente, Açores e Madeira	**3,362**	**68,937**	**1,533,019**	**2,544,314**	**1,943**	**68,708**	**776,454**	**2,790**	**88,274**	**990,657**	**878**
Lisboa e Vale do Tejo	**1200**	**36023**	**743737**	**1773604**	**849**	**38,158**	**425,012**	**1170**	**46,206**	**511,028**	**304**
Oeste	**128**	**1,319**	**35,736**	**30,580**	**57**	**1,811**	**20,696**	**83**	**2,434**	**27,806**	**35**
Alcobaça	15	199	5,180	4,455	8	274	3,091	11	337	3,872	6
Alenquer	11	77	2,070	1,690	4	135	1,667	5	202	2,432	1
Arruda dos Vinhos	4	35	1,008	994	1	37	416	2	45	504	1
Bombarral	8	70	2,116	1,715	3	63	710	5	84	928	1
Cadaval	17	215	6,559	4,935	10	423	4,433	16	538	5,676	-
Caldas da Rainha	6	44	1,305	776	2	11	115	2	33	338	11
Lourinhã	8	70	1,861	1,572	3	66	789	4	90	1,075	-
Mafra	13	134	4,051	3,808	8	286	3,414	12	360	4,375	1
Nazaré	4	49	1,443	685	3	98	1,233	5	137	1,690	1
Óbidos	6	27	517	260	1	7	100	1	17	197	-
Peniche	9	90	2,147	1,949	4	147	1,684	6	198	2,283	2
Sobral Monte Agraço	4	40	627	771	-	-	-	1	21	254	-
Torres Vedras	23	269	6,852	6,970	10	265	3,046	13	372	4,182	11
Grande Lisboa	**740**	**30,874**	**620,264**	**1,642,315**	**594**	**28,919**	**318,214**	**834**	**34,271**	**376,498**	**173**
Amadora	29	371	8,742	12,985	27	1,608	17,966	44	2,034	22,537	9
Cascais	46	582	17,301	32,118	52	2,170	25,504	64	2,543	30,052	10
Lisboa	490	27,897	545,816	1,536,238	355	17,295	184,270	499	19,973	212,421	113
Loures	52	635	16,553	17,552	57	2,800	32,904	79	3,506	40,808	16
Oeiras	41	450	9,925	11,744	39	1,923	21,902	53	2,162	24,668	7
Sintra	61	662	15,115	22,487	45	2,305	26,018	70	2,995	33,700	9
Vila Franca de Xira	21	277	6,812	9,191	19	818	9,651	25	1,059	12,313	9
Península de Setúbal	**158**	**1,928**	**42,223**	**60,060**	**116**	**5,250**	**63,162**	**134**	**6,459**	**74,629**	**47**
Alcochete	5	34	522	642	-	-	-	-	17	171	-
Almada	38	559	13,474	18,942	31	1,642	19,350	2	1,473	16,846	11
Barreiro	20	238	5,030	7,524	20	1,039	12,649	29	1,339	15,447	7
Moita	11	127	3,102	4,057	4	143	1,649	4	179	2,083	-
Montijo	11	150	3,365	6,081	6	227	2,519	8	302	3,298	7
Palmela	14	106	1,925	2,306	7	128	1,606	13	266	3,175	-
Seixal	15	170	2,935	5,814	17	880	10,915	27	1,293	15,343	1
Sesimbra	7	61	1,823	851	3	146	1,735	5	179	2,111	1
Setúbal	37	483	10,047	13,843	28	1,045	12,739	46	1,409	16,155	20
Médio Tejo	**75**	**841**	**23,877**	**16,227**	**38**	**1,081**	**12,048**	**61**	**1,499**	**16,562**	**25**
Abrantes	11	154	3,465	2,001	6	195	2,034	10	254	2,672	7
Alcanena	5	47	785	1,274	3	86	1,048	5	127	1,543	-
Constância	3	18	301	216	-	-	-	3	5	44	-
Entroncamento	5	59	1,158	1,355	3	158	1,811	6	239	2,652	-
Ferreira do Zêzere	3	23	778	434	-	-	-	1	8	90	-
Gavião	3	14	451	163	1	-	4	1	14	141	-
Sardoal	2	14	306	150	-	-	-	-	-	-	-
Tomar	13	185	4,832	3,927	10	271	2,891	12	368	3,923	10
Torres Novas	10	133	3,166	2,841	5	203	2,216	9	242	2,621	4
V. Nova da Barquinha	2	12	256	322	1	4	50	1	24	260	-
Ourém	18	182	8,379	3,544	9	165	1,994	13	219	2,615	4
Lezíria do Tejo	**99**	**1,061**	**21,632**	**24,421**	**44**	**1,096**	**10,891**	**58**	**1,542**	**15,531**	**24**
Almeirim	10	72	977	1,503	5	117	1,123	6	149	1,456	-
Alpiarça	3	30	580	749	1	4	44	2	32	310	-
Azambuja	7	44	1,039	904	2	80	840	4	113	1,202	-
Benavente	11	92	1,189	1,724	5	75	815	7	151	1,686	-
Cartaxo	6	80	1,936	1,838	4	151	1,540	6	209	2,128	-
Chamusca	5	41	979	1,203	2	24	252	2	38	379	-
Coruche	7	82	2,327	1,979	3	78	799	5	110	1,131	3
Golegã	3	19	373	557	1	18	191	2	27	294	-
Rio Maior	8	98	2,309	3,260	4	123	1,255	7	159	1,624	2
Salvaterra de Magos	7	73	1,293	1,413	3	35	409	3	75	839	-
Santarém	32	430	8,630	9,291	14	390	3,624	14	479	4,483	19

(Ver notas explicativas pp. 45, 46, 47, 48 e 49)

Capítulo XV - Preços

Gráfico 1 - Índices mensais

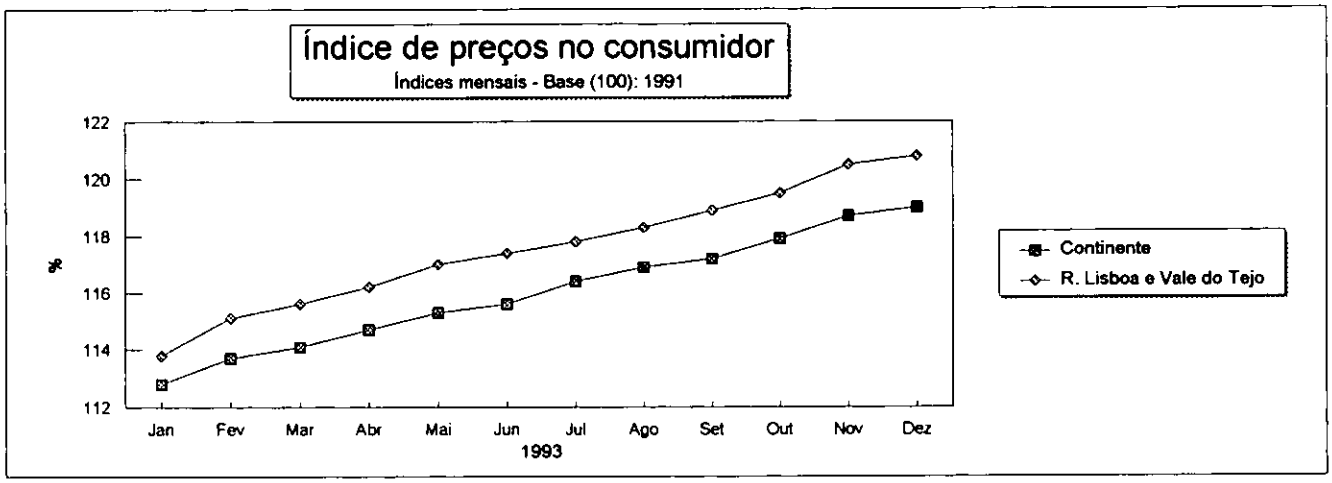

Gráfico 2 - Taxa de variação homóloga

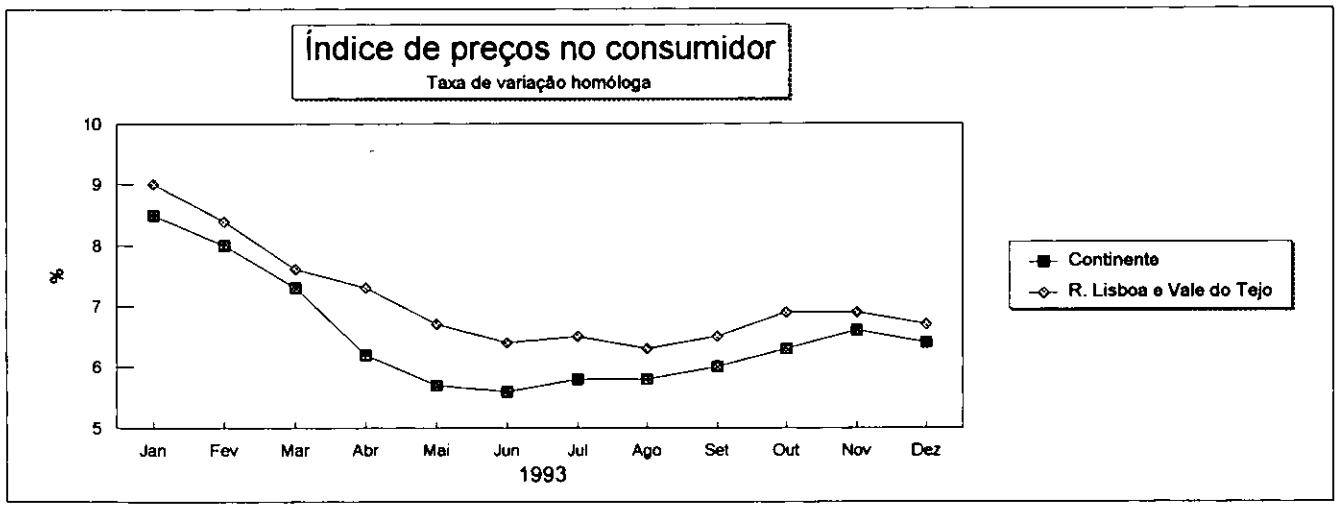

(Ver notas explicativas pp. 45, 46, 47, 48 e 49)

II.15.1. - Índices de preços no consumidor - Índices mensais e médias anuais de preços no consumidor, em 1993
Base (100): 1991

Classes de despesas / NUTS	1992												
	Janeiro	Fevereiro	Março	Abril	Maio	Junho	Julho	Agosto	Setembro	Outubro	Novembro	Dezembro	Média anual
1	2	3	4	5	6	7	8	9	10	11	12	13	14
Alimentação e Bebidas													
Continente	108.5	108.8	108.7	109.0	109.3	108.9	110.0	110.4	110.7	111.3	112.2	112.6	110.03
R. Lisboa e Vale do Tejo	109.3	109.6	109.8	110.2	110.5	110.5	111.4	111.4	112.1	112.7	113.5	113.9	111.22
Vestuário e Calçado													
Continente	117.5	117.7	118.0	118.7	119.0	119.2	119.3	119.4	120.1	121.1	122.7	123.5	119.68
R. Lisboa e Vale do Tejo	119.6	119.9	120.2	120.7	120.9	120.8	121.0	121.2	121.9	122.6	125.0	125.8	121.63
Conforto da Habitação													
Continente	113.7	114.7	115.0	116.5	117.2	117.8	118.2	118.4	118.6	118.7	119.0	118.9	117.23
R. Lisboa e Vale do Tejo	114.9	116.4	116.6	118.2	119.3	119.9	119.8	120.1	120.2	120.5	121.0	120.8	118.98
Saúde													
Continente	123.4	125.7	126.6	127.5	129.2	129.8	130.5	131.5	132.2	133.4	135.3	135.8	130.08
R. Lisboa e Vale do Tejo	127.3	131.1	131.9	132.3	134.5	134.8	135.1	136.4	137.2	137.8	140.7	140.9	135.00
Transportes e Comunicações													
Continente	115.1	117.4	118.9	119.9	121.1	122.6	123.2	123.9	124.4	124.7	124.9	125.1	121.77
R. Lisboa e Vale do Tejo	114.0	117.5	118.5	119.3	121.1	122.4	122.7	123.8	124.2	124.4	124.8	124.9	121.47
Ensino, Cultura e Distracção													
Continente	115.2	115.8	116.2	117.4	117.6	118.8	119.5	119.8	120.1	123.4	124.5	124.7	119.42
R. Lisboa e Vale do Tejo	118.1	119.1	119.5	120.1	120.4	120.5	120.9	121.2	121.6	124.8	127.0	127.2	121.70
Tabaco e Despesas do Fumador													
Continente	127.0	127.0	133.8	133.9	133.8	133.9	133.9	133.9	133.9	133.9	134.0	134.0	132.75
R. Lisboa e Vale do Tejo	127.1	127.1	133.9	133.9	133.9	133.9	133.9	133.9	133.9	133.9	134.2	134.2	132.82
Outros Bens e Serviços													
Continente	119.5	119.6	120.1	121.3	122.1	122.6	123.1	124.3	124.9	125.8	126.6	127.0	122.99
R. Lisboa e Vale do Tejo	119.1	120.8	121.3	122.3	123.5	123.9	124.1	125.7	126.5	127.2	128.6	128.9	124.33
Total, excepto Habitação													
Continente	112.8	113.7	114.1	114.7	115.3	115.6	116.4	116.9	117.2	117.9	118.7	119.0	116.03
R. Lisboa e Vale do Tejo	113.8	115.1	115.6	116.2	117.0	117.4	117.8	118.3	118.9	119.5	120.5	120.8	117.58

(Ver notas explicativas pp. 45, 46, 47, 48 e 49)

Capítulo XVI - Finanças Públicas

II.16.1. - Receitas das Câmaras Municipais, em 1992

NUTS / Concelhos	Receitas das Câmaras municipais									
	Receitas correntes						Receitas de capital			Total das receitas
	Contribuição predial autárquica	Derramas	Imposto sobre veículos	Fundo de equilíbrio financeiro - corrente -	Outras receitas correntes	Total das receitas correntes	Fundo de equilíbrio financeiro - capital -	Outras receitas de capital	Total das receitas de capital	
	10 Esc									
1	2	3	4	5	6	7	8	9	10	11
Lisboa e Vale do Tejo	**17,098**	**16,288**	**3,390**	**25,631**	**68,467**	**130,874**	**16,498**	**51,912**	**68,409**	**199,283**
Oeste	**1,406**	**185**	**218**	**3,860**	**4,326**	**9,995**	**2,574**	**6,753**	**9,327**	**19,322**
Alcobaça	167	-	39	536	490	1,233	357	919	1,276	2,509
Alenquer	180	1	18	342	515	1,056	228	569	797	1,853
Arruda dos Vinhos	32	18	5	164	175	393	109	129	238	631
Bombarral	36	7	7	172	166	388	114	112	226	614
Cadaval	20	-	6	198	105	329	133	197	330	658
Caldas da Rainha	174	43	32	417	335	1,002	278	871	1,149	2,151
Lourinhã	64	20	12	244	258	598	163	604	767	1,365
Mafra	259	40	30	419	956	1,705	280	503	783	2,487
Nazaré	97	7	8	196	172	481	131	40	526	1,007
Óbidos	30	3	5	177	169	383	118	240	357	740
Peniche	108	-	13	250	275	646	167	953	1,120	1,767
Sobral Monte Agraço	23	3	4	148	110	288	99	67	166	454
Torres Vedras	215	44	39	596	599	1,493	398	1,195	1,592	3,085
Grande Lisboa	**11,978**	**14,867**	**2,482**	**11,022**	**47,291**	**87,641**	**6,713**	**23,965**	**30,678**	**118,318**
Amadora	772	41	125	994	1,407	3,339	663	251	914	4,253
Cascais	1,405	-	179	875	3,282	5,741	583	885	1,468	7,209
Lisboa	5,531	14,494	1,353	4,468	30,626	56,472	2,981	15,767	18,748	75,220
Loures	1,844	19	306	1,678	3,212	7,059	1,119	151	1,270	8,328
Oeiras	825	13	225	897	3,644	5,603	598	3,982	4,580	10,183
Sintra	1,141	-	218	1,454	3,875	6,688	331	2,344	2,675	9,363
Vila Franca de Xira	460	300	76	658	1,246	2,738	438	585	1,024	3,762
Península de Setúbal	**2,565**	**865**	**441**	**4,751**	**11,671**	**20,293**	**3,171**	**12,957**	**16,128**	**36,421**
Alcochete	27	9	5	182	165	388	121	529	650	1,038
Almada	663	129	124	994	2,654	4,564	665	4,296	4,961	9,525
Barreiro	289	58	56	610	1,190	2,203	407	817	1,224	3,427
Moita	130	45	30	426	887	1,518	285	1,042	1,328	2,845
Montijo	132	51	18	408	470	1,079	272	730	1,002	2,081
Palmela	146	67	23	463	1,003	1,703	309	1,100	1,408	3,111
Seixal	451	110	82	677	2,657	3,976	451	984	1,435	5,411
Sesimbra	247	3	18	263	766	1,296	175	562	738	2,034
Setúbal	482	394	85	727	1,879	3,567	485	2,897	3,382	6,949
Médio Tejo	**539**	**105**	**124**	**3,013**	**2,549**	**6,330**	**2,038**	**4,318**	**6,356**	**12,686**
Abrantes	88	-	20	501	417	1,026	334	442	776	1,801
Alcanena	52	30	10	267	323	682	207	276	483	1,165
Constância	9	-	2	142	57	210	95	154	249	459
Entroncamento	52	11	11	151	204	428	100	152	252	680
Ferreira do Zêzere	23	-	4	203	74	304	135	570	705	1,009
Gavião	4	-	1	170	50	225	113	229	343	567
Sardoal	5	-	2	126	95	228	84	276	360	587
Tomar	128	-	28	457	452	1,066	305	758	1,063	2,128
Torres Novas	87	30	20	393	393	923	262	481	743	1,666
V. Nova da Barquinha	10	-	4	134	54	203	90	225	314	517
Ourém	81	35	22	469	430	1,037	313	756	1,069	2,106
Lezíria do Tejo	**611**	**267**	**124**	**2,985**	**2,629**	**6,616**	**2,001**	**3,918**	**5,920**	**12,535**
Almeirim	43	15	11	253	228	549	168	434	602	1,151
Alpiarça	11	-	3	129	106	249	86	116	202	450
Azambuja	43	103	10	244	189	589	163	274	437	1,026
Benavente	69	4	11	246	312	643	164	228	392	1,036
Cartaxo	59	14	13	233	200	519	155	248	403	923
Chamusca	17	-	3	270	66	356	191	108	299	655
Coruche	34	29	11	404	313	791	270	146	416	1,207
Golegã	10	2	3	134	83	232	90	43	133	365
Rio Maior	72	31	12	266	282	663	177	1,270	1,448	2,110
Salvaterra de Magos	36	5	8	220	162	432	147	303	450	882
Santarém	217	62	39	586	688	1,592	390	749	1,139	2,731

(Ver notas explicativas pp. 45, 46, 47, 48 e 49)

II.16.2 - Despesas das Câmaras Municipais, em 1992

NUTS / Concelhos	Despesas das Câmaras municipais								
	Despesas correntes				Despesas de capital				Total das despesas
	Despesas com pessoal	Transferências correntes para as freguesias	Outras despesas correntes	Total das despesas correntes	Investimentos - Total -	Transferências de capital para as freguesias	Outras despesas de capital	Total das despesas de capital	
	10 Esc.								
1	2	3	4	5	6	7	8	9	10
Lisboa e Vale do Tejo	**60,255**	**4,744**	**41,104**	**106,103**	**65,890**	**2,123**	**21,365**	**89,379**	**195,482**
Oeste	**4,725**	**495**	**4,428**	**9,648**	**7,098**	**87**	**2,678**	**9,863**	**19,511**
Alcobaça	411	-	567	978	951	-	582	1,534	2,511
Alenquer	503	61	442	1,006	779	14	48	841	1,847
Arruda dos Vinhos	202	18	209	429	131	-	20	151	580
Bombarral	215	19	153	387	199	-	25	224	611
Cadaval	228	28	198	454	183	3	20	205	660
Caldas da Rainha	435	62	393	890	966	50	206	1,221	2,112
Lourinhã	276	26	310	612	752	-	98	851	1,463
Mafra	676	89	732	1,497	861	14	241	1,116	2,612
Nazaré	273	20	199	492	507	-	20	527	1,019
Óbidos	157	15	151	323	412	-	6	418	740
Peniche	467	27	265	759	413	-	581	994	1,753
Sobral Monte Agraço	123	16	134	273	210	6	17	234	507
Torres Vedras	759	115	675	1,548	733	-	815	1,547	3,095
Grande Lisboa	**37,490**	**2,757**	**24,136**	**64,383**	**33,746**	**1,399**	**14,739**	**49,884**	**114,268**
Amadora	1,807	197	1,462	3,466	887	11	124	1,021	4,487
Cascais	2,577	94	1,965	4,636	1,969	53	223	2,245	6,881
Lisboa	24,815	1,427	12,049	38,291	20,810	679	11,307	32,796	71,087
Loures	2,662	410	2,431	5,503	2,369	307	296	2,972	8,475
Oeiras	1,976	121	2,865	4,963	4,616	-	715	5,331	10,293
Sintra	2,551	253	2,227	5,031	2,164	197	1,888	4,249	9,280
Vila Franca de Xira	1,101	255	1,136	2,492	932	152	186	1,271	3,763
Península de Setúbal	**10,717**	**605**	**7,208**	**18,529**	**14,396**	**425**	**2,934**	**17,754**	**36,284**
Alcochete	323	-	195	518	451	3	10	464	982
Almada	2,397	246	1,564	4,207	3,505	98	1,548	5,151	9,358
Barreiro	1,269	61	740	2,071	917	92	377	1,386	3,457
Moita	898	43	437	1,378	1,366	53	29	1,448	2,826
Montijo	724	-	396	1,121	529	76	360	964	2,085
Palmela	687	111	615	1,413	1,674	6	24	1,704	3,117
Seixal	1,570	116	1,193	2,879	2,256	89	265	2,609	5,488
Sesimbra	814	28	540	1,381	618	10	57	685	2,066
Setúbal	2,036	-	1,526	3,562	3,078	-	264	3,343	6,904
Médio Tejo	**3,370**	**449**	**2,651**	**6,470**	**6,025**	**42**	**317**	**6,384**	**12,854**
Abrantes	509	93	376	978	720	-	134	854	1,832
Alcanena	249	55	276	579	535	4	48	587	1,165
Constância	125	15	71	211	262	1	4	267	478
Entroncamento	274	10	142	427	233	-	19	253	679
Ferreira do Zêzere	122	30	150	302	790	16	1	807	1,109
Gavião	174	18	100	292	246	-	7	254	546
Sardoal	160	13	121	294	272	-	24	296	590
Tomar	642	66	488	1,197	903	20	12	935	2,132
Torres Novas	531	68	386	986	688	2	25	714	1,700
V. Nova da Barquinha	171	11	79	261	229	-	27	256	517
Ourém	412	70	462	944	1,147	-	15	1,162	2,106
Lezíria do Tejo	**3,953**	**437**	**2,682**	**7,072**	**4,626**	**170**	**697**	**5,493**	**12,565**
Almeirim	385	30	195	610	506	9	24	539	1,148
Alpiarça	191	3	106	300	154	-	1	155	455
Azambuja	334	56	178	568	453	1	21	475	1,043
Benavente	432	27	201	660	304	32	53	389	1,049
Cartaxo	321	30	229	580	286	-	73	359	938
Chamusca	207	33	191	431	185	7	34	225	657
Coruche	494	69	300	863	257	-	87	344	1,207
Golegã	199	14	80	293	76	-	6	83	376
Rio Maior	383	54	293	730	1,249	22	42	1,313	2,043
Salvaterra de Magos	307	42	175	525	224	10	139	373	897
Santarém	701	79	733	1,513	932	88	219	1,239	2,753

(Ver notas explicativas pp. 45, 46, 47, 48 e 49)

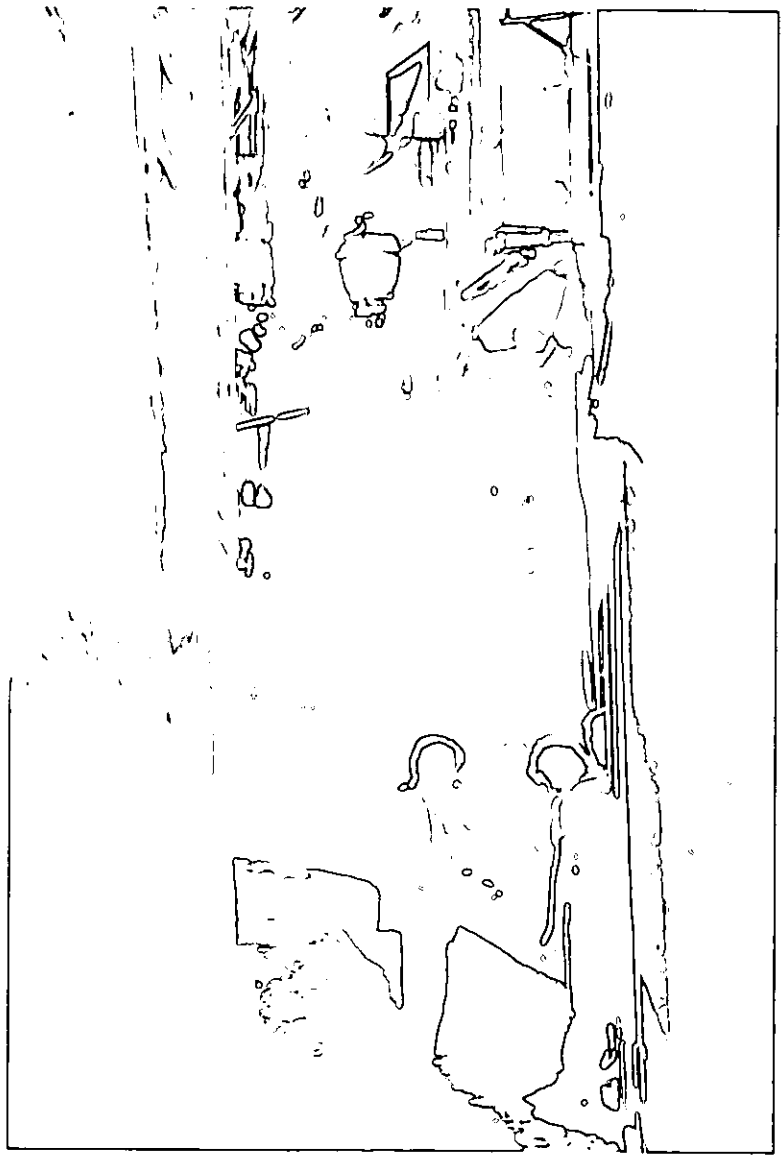

PARTE III - INDICADORES SOCIAIS

NOTAS EXPLICATIVAS

Na terceira parte do *Anuário Regional de Lisboa e Vale do Tejo* procurou-se, com base na informação publicada e na disponível não publicada, fazer, tanto quanto possível, uma caracterização social da Região de Lisboa e Vale do Tejo nas suas múltiplas vertentes.

Alguns conceitos utilizados

Alojamento: é o local distinto e independente que, pelo modo como foi construído, reconstruído, ampliado ou transformado, se destina à habitação humana, na condição de, no momento de referência não estar a ser utilizado para outros fins. Distinto significa que é cercado por paredes de tipo clássico ou de outro tipo, que é coberto e permite que um indivíduo ou grupo de indivíduos possa dormir, preparar refeições e abrigar-se das intempéries, separado de outros menbros da colectividade. Independente significa que os seus ocupantes não têm que atravessar outras unidades de alojamento para entrar ou sair da unidade de alojamento que ocupam.

Arquivos: toda a instituição pública ou privada que conserve e disponibilize aos utilizadores os documentos produzidos, recebidos ou transferidos por si ou por outra instituição , ou pessoa.

Biblioteca: toda a colecção organizada de documentos, quer sejam impressos ou gráficos, quer sejam audiovisuais, microformas, etc, assim como as estruturas e serviços que permitam a conservação dos documentos, com fins de informação, investigação, educação e recreio, pelos utilizadores.

Centro de saúde: estabelecimento de saúde, oficial, integrado, polivalente e dinâmico, prestador de cuidados de saúde primários, que visa a promoção e vigilância da saúde, a prevenção, o diagnóstico e o tratamento da doença, dirigindo globalmente a sua acção ao indivíduo, à família e à comunidade. Pode ser dotado de serviço de internamento.

Extensões de centros de saúde: unidades periféricas dos centros de saúde, situadas em locais da sua área de influência, tendo em vista proporcionar aos utentes uma razoável proximidade dos cuidados de saúde.

Farmácia: estabelecimento de saúde pública que só pode funcionar mediante alvará passado pela Direcção-geral dos assuntos farmacêuticos, apenas concedido a farmacêuticos em nome individual, ou a sociedades, se todos os sócios forem farmacêuticos. O exercício da actividade está devidamente regulamentado, competindo ao farmacêutico, ou aos seus directos colaboradores, sob a sua responsabilidade a função de preparar, controlar analíticamente, conservar e dispensar medicamentos ao público. Pode ter um ou mais postos de medicamentos (delegações).

Galeria de arte: local de exposição temporária (mostra) de obras de arte, independentemente de serem ou não transaccionáveis.

Hospital: estabelecimento de saúde dotado de capacidade de internamento e de meios de diagnóstico e de terapêutica onde se prestam cuidados de saúde diferenciados ou especializados, organizados e administrados com o objectivo de prestar à população assistência médica curativa e de reabilitação, competindo-lhe também colaborar na prevenção da doença, no ensino e na investigação científica.

Hospital oficial: Hospital administrado pelo estado

Hospital particular: Hospital administrado por entidades particulares, com ou sem fins lucrativos

Jardim de infância: equipamento sócio-educativo que se destina a acolher durante uma parte do dia, crianças desde os 3 anos de idade até à idade legal de ingresso no ensino básico.

Lar de idosos: equipamento colectivo de alojamento temporário ou permanente, destinado aos idosos de uma comunidade, em situação de maior risco de perda de autonomia.

Museu: instituição permanente sem fins lucrativos, ao serviço da sociedade e do seu desenvolvimento, aberta ao público e que faz investigações respeitantes aos testemunhos materiais do homem e do seu meio ambiente, adquire-os, conserva-os, informa e expõe-os para fins de estudo, educação e recreio.

Pensionista: titular de uma prestação pecuniária das eventualidades de: invalidez, velhice, doença profissional ou morte.

Posto de medicamentos: estabelecimento dependente de uma farmácia instalada que lhe serve de sede, cujo farmacêutico proprietário requer a sua instalação, responsabilizando-se pelo seu

funcionamento. Tem condições especiais de instalação e funcionamento, devidamente regulamentadas, só podendo abrir depois de averbada a autorização no alvará da farmácia a que pertence.

Posto médico: estabelecimento de saúde sem internamento desprovido de fins lucrativos e gerido por entidades oficiais ou particulares, dotado de recursos humanos e técnicos susceptíveis de executarem actos médicos com fins curativos.

Prestações da segurança social: prestações pecuniárias ou em espécie, atribuídas pelo sistema de Segurança social no âmbito dos regimes de segurança social e/ou da acção social. No âmbito dos regimes as prestações concretizam-se como direitos. No âmbito da Acção social têm natureza tendencialmente profissionalizada.

Publicação periódica: publicação editada em série contínua com o mesmo título, com intervalos regulares ou irregulares durante um período indeterminado, sendo os diferentes números da série numerados ou datados consecutivamente. Incluem-se neste conceito os jornais e publicações anuais e de periodicidade mais espaçada.

Recinto de espectáculo: instalação fechada, coberta ou ao ar livre, com carácter permanente e explorada com fins lucrativos, destinada à realização de espectáculos públicos.

FONTES E NOTAS RELATIVAS AOS QUADROS

III.17.1 - *Fonte:* INE, Estatísticas da saúde, 1991-1992, dados disponíveis não publicados

III.17.2 - *Fontes:* Colunas 2 a 7, INE, Estatísticas da saúde, 1991-1992, dados disponíveis não publicados; Colunas 8 e 9, cálculos a partir de informação *in* Colunas anteriores e das Estimativas da população residente, 1992; Coluna 10, Estatísticas Demográficas, 1992

Nota: a indicação de indisponibilidade da taxa de mortalidade infantil (Coluna 10) ao nível dos Concelhos da Região de Lisboa e Vale do Tejo deve-se ao reduzido significado estatístico deste indicador para pequenos números.

III.18.1 - *Fonte:* Instituto de Gestão Financeira da Segurança Social, MESS

III.18.2 - *Fonte*: Instituto de Gestão Financeira da Segurança Social, MESS

III.18.3 - *Fonte:* Instituto de Gestão Financeira da Segurança Social, MESS

III.18.4 - *Fonte:*Instituto de Gestão Financeira da Segurança Social, MESS

Nota: dados referentes a Instituições Particulares de solidariedade Social do âmbito da Segurança social

III.18.5 - *Fonte:* MESS, Departamento de Estatística

III.19.1 - *Fonte:* Ministério da Educação

III.19.2 - **Fonte**: Ministério da Educação

III.19.3 - *Fonte:* Ministério da Educação

III.19.4 - *Fonte:* INE, XIII Recenseamento Geral da População e Habitação, 1991

III.20.1 - *Fonte:* INE, Estatísticas da Cultura, Desporto e Recreio, 1992

III.20.2 - *Fonte:* INE, Estatísticas da Cultura, Desporto e Recreio, 1992

III.20.3 - *Fonte:* INE, Estatísticas da Cultura, Desporto e Recreio, 1992

III.20.4 - *Fonte:* INE, Estatísticas da Cultura, Desporto e Recreio, 1992

II.21.1 - *Fonte:* Ministério da Justiça, Estatísticas da Justiça, 1992

III.22.1 - *Fonte:* INE, Inquérito aos Orçamentos Familiares, 1989/90 informação disponível não publicada

III.22.2 - *Fonte:*INE, Inquérito aos Orçamentos Familiares, 1989/90, informação disponível não publicada

III.22.3 e III.22.4 - *Fonte:* INE, Inquérito às férias dos Portugueses, 1991

Nota: Os dados da Coluna 3 devem ser interpretados em relação aos dados da Coluna 2; de facto, as percentagens relativas à Região Lisboa e Vale do Tejo são uma parte das percentagens relativas ao Continente. Os dados da Coluna 2 relativos às despesas médias dos indivíduos com as férias reportam-se ao total nacional e não apenas ao continente, como acontece com os restantes dados.

III.22.5 - *Fonte:*INE, Indicadores de conforto, 1993

III.22.6 - *Fonte:*INE, XIII Recenseamento Geral da População e Habitação, 1991

Nota final: Devido a arredondamentos efectuados os totais podem não ser exactamente iguais à soma das parcelas

Capítulo XVII - Saúde

III.17.1 - Infraestruturas de saúde, em 1992

NUTS / Concelhos	Hospitais oficiais	Hospitais particulares	Centros de saúde	Extensões de centros de saúde	Postos médicos	Farmácias	Postos de medicamentos
	Nº						
1	2	3	4	5	6	7	8
Continente, Açores e Madeira	**121**	**94**	**384**	**2017**	**386**	**2502**	**299**
Lisboa e Vale do Tejo	**45**	**37**	**93**	**422**	**188**	**933**	**52**
Oeste	**6**	**1**	**13**	**83**	**5**	**100**	**13**
Alcobaça	1	-	1	13	1	12	-
Alenquer	-	-	1	6	1	12	-
Arruda dos Vinhos	-	-	1	1	-	2	-
Bombarral	-	-	1	-	-	3	-
Cadaval	-	-	1	5	-	4	1
Caldas da Rainha	2	1	1	12	1	11	2
Lourinhã	-	-	1	3	1	6	-
Mafra	-	-	1	12	1	12	1
Nazaré	-	-	1	3	-	7	-
Óbidos	-	-	1	4	-	2	2
Peniche	1	-	1	3	-	5	2
Sobral Monte Agraço	-	-	1	1	-	2	1
Torres Vedras	2	-	1	20	-	22	4
Grande Lisboa	**30**	**33**	**45**	**103**	**134**	**556**	**8**
Amadora	-	1	3	7	5	35	-
Cascais	4	-	2	7	5	32	2
Lisboa	23	25	26	39	93	340	-
Loures	-	1	3	20	8	53	1
Oeiras	2	2	2	5	10	29	-
Sintra	-	4	6	15	7	49	5
Vila Franca de Xira	1	-	3	10	6	18	-
Península de Setúbal	**5**	**1**	**12**	**56**	**33**	**139**	**5**
Alcochete	-	-	1	2	-	3	-
Almada	1	-	3	12	13	32	-
Barreiro	1	1	1	8	3	18	-
Moita	-	-	1	4	2	11	-
Montijo	1	-	1	6	1	11	1
Palmela	-	-	1	8	2	10	3
Seixal	-	-	1	4	2	20	-
Sesimbra	-	-	1	3	-	4	-
Setúbal	2	-	2	9	10	30	1
Médio Tejo	**3**	**2**	**12**	**106**	**8**	**65**	**18**
Abrantes	1	-	1	22	3	13	3
Alcanena	-	1	1	7	-	5	-
Constância	-	-	1	2	-	2	1
Entroncamento	-	1	1	-	1	3	-
Ferreira do Zêzere	-	-	1	6	-	3	1
Gavião	-	-	1	5	-	3	1
Sardoal	-	-	1	3	-	1	-
Tomar	1	-	1	28	2	9	5
Torres Novas	1	-	1	15	1	9	3
V. Nova da Barquinha	-	-	1	3	-	3	-
Ourém	-	-	2	15	1	14	4
Lezíria do Tejo	**1**	**-**	**11**	**74**	**8**	**73**	**8**
Almeirim	-	-	1	4	1	5	-
Alpiarça	-	-	1	2	3	3	-
Azambuja	-	-	1	5	-	6	-
Benavente	-	-	1	5	-	5	-
Cartaxo	-	-	1	7	-	8	-
Chamusca	-	-	1	8	-	5	-
Coruche	-	-	1	3	1	5	2
Golegã	-	-	1	1	-	3	-
Rio Maior	-	-	1	9	-	3	2
Salvaterra de Magos	-	-	1	6	-	6	1
Santarém	1	-	1	24	3	24	3

(Ver notas explicativas pp. 127, 128, 129 e 130)

III.17.2 - Médicos e outros indicadores de saúde, em 1992

NUTS / Concelhos	Médicos			Camas hospitalares			Outros indicadores de saúde		
	Total	Clínica Geral	Especialistas	Hospitais	Centros de saúde	Total	Médicos por 1000 Habitantes	Camas por 1000 habitantes	Taxa de Mortalidade Infantil
	Nº						‰		
1	2	3	4	5	6	7	8	9	10
Continente, Açores e Madeira	**28,604**	**17,618**	**11,755**	**39,142**	**2,672**	**41,792**	**2.9**	**4.2**	**9.2**
Lisboa e Vale do Tejo	**13,159**	**8,214**	**5,405**	**14,708**	**273**	**14,981**	**4**	**4.6**	**7.8**
Oeste	**379**	**289**	**98**	**736**	**94**	**830**	**1.1**	**2.3**	**6.0**
Alcobaça	41	31	11	63	-	63	0.8	1.2	X
Alenquer	18	16	2	-	-	-	0.5	-	X
Arruda dos Vinhos	5	5	-	-	-	-	0.5	-	X
Bombarral	13	12	1	-	18	18	1	1.4	X
Cadaval	6	6	-	-	14	14	0.5	1.1	X
Caldas da Rainha	105	71	37	315	-	315	2.4	7.3	X
Lourinhã	18	16	2		15	15	0.8	0.7	X
Mafra	37	31	7	-	-	-	0.9	-	X
Nazaré	21	17	4	-	-	-	1.4	-	X
Óbidos	9	8	1		-	-	0.8	-	X
Peniche	23	20	3	50	-	50	0.9	1.9	X
Sobral Monte Agraço	7	6	2	-	-	-	1	-	X
Torres Vedras	76	50	28	308	-	308	1.1	4.6	X
Grande Lisboa	**10,836**	**6,437**	**4,822**	**11,688**	**37**	**11,725**	**5.9**	**6.4**	**8.4**
Amadora	647	463	188	73	-	73	3.6	0.4	X
Cascais	856	566	314	518	-	518	5.5	3.4	X
Lisboa	6,480	3,435	3,370	9,454	-	9,454	10	14.6	X
Loures	992	693	321	10	-	10	3	-	X
Oeiras	1,109	675	472	311	-	311	7.3	2.1	X
Sintra	625	501	132	1,127	37	1,164	2.4	4.4	X
Vila Franca de Xira	127	104	25	195	-	195	1.2	1.9	X
Península de Setúbal	**1,348**	**1,034**	**336**	**1,401**	**52**	**1,453**	**2.1**	**2.3**	**8.2**
Alcochete	8	7	1	-	-	-	0.8	-	X
Almada	552	429	131	313	-	313	3.6	2.1	X
Barreiro	206	169	39	460	-	460	2.4	5.4	X
Moita	35	30	5	-	20	20	0.5	0.3	X
Montijo	58	46	13	131	-	131	1.6	3.7	X
Palmela	42	28	14	-	18	18	1	0.4	X
Seixal	97	82	15	-	-	-	0.8	-	X
Sesimbra	25	20	5	-	14	14	0.9	0.5	X
Setúbal	325	223	113	497	-	497	3.1	4.8	X
Médio Tejo	**271**	**204**	**71**	**539**	**14**	**553**	**1.2**	**2.5**	**4.2**
Abrantes	77	57	20	201	-	201	1.7	4.5	X
Alcanena	7	5	2	24	-	24	0.5	1.7	X
Constância	1	1	-	-	-	-	0.2	-	X
Entroncamento	25	19	6	60	-	60	1.7	4.2	X
Ferreira do Zêzere	4	3	1	-	14	14	0.4	1.4	X
Gavião	4	4	-	-	-	-	0.7	-	X
Sardoal	3	3	-	-	-	-	0.7	-	X
Tomar	71	53	22	120	-	120	1.7	2.8	X
Torres Novas	47	37	10	134	-	134	1.3	3.6	X
V. Nova da Barquinha	4	3	1	-	-	-	0.5	-	X
Ourém	28	19	9	-	-	-	0.7	-	X
Lezíria do Tejo	**325**	**250**	**78**	**344**	**76**	**420**	**1.4**	**1.8**	**7.9**
Almeirim	27	23	5	-	14	14	1.3	0.7	X
Alpiarça	4	3	1	-	-	-	0.5	-	X
Azambuja	12	12	-	-	8	8	0.6	0.4	X
Benavente	18	15	3	-	-	-	1	-	X
Cartaxo	29	22	7	-	18	18	1.3	0.8	X
Chamusca	6	6	-	-	12	12	0.5	1.0	X
Coruche	14	10	4	-	-	-	0.6	-	X
Golegã	5	4	1	-	-	-	0.8	-	X
Rio Maior	17	13	4	-	24	24	0.9	1.2	X
Salvaterra de Magos	9	7	2	-	-	-	0.5	-	X
Santarém	184	135	51	344		344	3	5.5	X

(Ver notas explicativas pp. 127, 128, 129 e 130)

Capítulo XVIII - Segurança Social

III.18.1 - Número de pensionistas por invalidez, velhice e sobrevivência em 1992

NUTS / Concelhos	Pensionistas			
	Total	Invalidez	Velhice	Sobrevivência
	Nº			
1	2	3	4	5
Continente, Açores e Madeira	**2,242,003**	**438,890**	**1,366,159**	**436,954**
Lisboa e Vale do Tejo	**716,328**	**147,760**	**422,315**	**146,253**
Oeste	**89,349**	**17,635**	**56,040**	**15,674**
Alcobaça	14,188	2,813	8,678	2,697
Alenquer	10,437	2,295	6,410	1,732
Arruda dos Vinhos	2,496	496	1,603	397
Bombarral	3,474	502	2,395	577
Cadaval	4,033	817	2,636	580
Caldas da Rainha	9,444	1,444	6,322	1,678
Lourinhã	5,337	1,256	3,292	789
Mafra	11,116	2,460	6,756	1,900
Nazaré	3,287	417	2,030	840
Óbidos	2,757	486	1,872	399
Peniche	6,097	1,222	3,669	1,206
Sobral Monte Agraço	2,160	439	1,410	311
Torres Vedras	14,523	2,988	8,967	2,568
Grande Lisboa	**369,377**	**80,659**	**208,771**	**79,947**
Amadora	27,130	7,653	13,946	5,531
Cascais	26,132	5,081	15,386	5,665
Lisboa	189,745	36,505	111,439	41,801
Loures	46,225	12,792	23,909	9,524
Oeiras	22,726	4,923	12,819	4,984
Sintra	40,715	9,647	22,234	8,834
Vila Franca de Xira	16,704	4,058	9,038	3,608
Península de Setúbal	**126,430**	**28,236**	**71,623**	**26,571**
Alcochete	2,602	581	1,457	564
Almada	30,830	7,036	17,292	6,502
Barreiro	15,443	2,905	9,315	3,223
Moita	17,508	5,521	8,114	3,873
Montijo	9,689	1,862	5,893	1,934
Palmela	8,514	1,781	5,097	1,636
Seixal	16,160	4,039	8,829	3,292
Sesimbra	5,408	1,088	3,363	957
Setúbal	20,276	3,423	12,263	4,590
Médio Tejo	**63,142**	**10,056**	**41,077**	**12,009**
Abrantes	12,751	1,703	8,617	2,431
Alcanena	3,419	499	2,265	655
Constância	736	99	449	188
Entroncamento	2,910	380	1,771	759
Ferreira do Zêzere	3,810	652	2,550	608
Gavião	2,871	408	2,068	395
Sardoal	2,050	330	1,334	386
Tomar	12,851	2,475	7,820	2,556
Torres Novas	10,134	1,698	6,485	1,951
V. Nova da Barquinha	1,511	226	927	358
Ourém	10,099	1,586	6,791	1,722
Lezíria do Tejo	**62,693**	**9,918**	**41,512**	**11,263**
Almeirim	5,423	811	3,657	955
Alpiarça	2,472	303	1,703	466
Azambuja	7,240	1,578	4,525	1,137
Benavente	3,625	663	2,207	755
Cartaxo	4,084	501	2,724	859
Chamusca	4,349	667	2,901	781
Coruche	7,564	1,247	5,074	1,243
Golegã	2,218	331	1,460	427
Rio Maior	5,035	792	3,318	925
Salvaterra de Magos	4,835	920	2,978	937
Santarém	15,848	2,105	10,965	2,778

(Ver notas explicativas pp. 127, 128, 129 e 130)

III.18.2 - Prestações da segurança social por invalidez, velhice e sobrevivência, em 1992

NUTS / Concelhos	Prestações da segurança social			
	Total	Invalidez	Velhice	Sobrevivência
	1000 Esc.			
1	2	3	4	5
Continente, Açores e Madeira	707,254	153,287	464,116	89,851
Lisboa e Vale do Tejo	405,023	88,941	260,573	55,509
Oeste	25,450	5,604	16,832	3,015
Alcobaça	4,222	1,034	2,645	543
Alenquer	2,940	697	1,919	325
Arruda dos Vinhos	674	152	453	69
Bombarral	938	148	680	109
Cadaval	1,054	230	722	101
Caldas da Rainha	2,669	450	1,898	322
Lourinhã	1,376	355	884	137
Mafra	3,254	804	2,085	365
Nazaré	1,023	140	707	177
Óbidos	719	141	508	70
Peniche	1,885	372	1,254	259
Sobral Monte Agraço	596	133	406	58
Torres Vedras	4,102	949	2,672	480
Grande Lisboa	142,645	31,554	91,162	19,929
Amadora	7,113	3220.0	5,821	1,292
Cascais	10,580	2,364	6,776	1,439
Lisboa	77,392	15,751	50,761	10,880
Loures	16,863	5,366	9,350	2,147
Oeiras	9,177	2,229	5,696	1,252
Sintra	15,118	4,029	9,007	2,083
Vila Franca de Xira	6,403	1,815	3,752	836
Península de Setúbal	47,882	12,316	29,430	6,137
Alcochete	888	238	525	126
Almada	11,866	2,949	7,369	1,549
Barreiro	5,968	1,233	3,982	753
Moita	7,666	3,084	3,646	936
Montijo	3,168	677	2,090	401
Palmela	2,950	700	1,899	351
Seixal	6,014	1,615	3,650	748
Sesimbra	1,852	401	1,242	209
Setúbal	7,509	1,419	5,027	1,063
Médio Tejo	28,697	4,784	19,507	4,406
Abrantes	4,104	620	2,982	502
Alcanena	1,000	158	710	132
Constância	244	36	170	38
Entroncamento	2,910	380	1,771	759
Ferreira do Zêzere	1,001	191	707	103
Gavião	924	140	696	88
Sardoal	589	109	407	73
Tomar	4,102	874	2,707	521
Torres Novas	3,203	610	2,201	392
V. Nova da Barquinha	522	81	366	75
Ourém	10,099	1,586	6,791	1,722
Lezíria do Tejo	17,705	3,129	12,481	2,095
Almeirim	1,454	243	1,043	169
Alpiarça	656	89	487	80
Azambuja	2,126	524	1,384	218
Benavente	1,055	230	678	147
Cartaxo	1,143	163	814	166
Chamusca	1,190	200	848	142
Coruche	2,104	373	1,500	231
Golegã	673	110	477	86
Rio Maior	1,326	234	933	159
Salvaterra de Magos	1,345	275	904	165
Santarém	4,635	689	3,413	533

(Ver notas explicativas pp. 127, 128, 129 e 130)

III. 18.3 - Outras prestações da segurança social, em 1992

Regiões	Abono de família		Abono complementar		Subsídio desemprego e social de desemprego		Subsídio de doença	
	Descendentes	Valor	Descendentes	Valor	Beneficiários ano	Valor	Beneficiários ano	Valor
	Nº	10 Esc.	Nº	10 Esc.	Nº	10 Esc.	Nº	10 Esc.
1	2	3	4	5	6	7	8	9
Continente, Açores e Madeira	**1,913,084**	**52,659,147**	**40,701**	**3,278,968**	**211,329**	**66,034,918**	**807,405**	**78,757,116**
Lisboa e Vale do Tejo	**533,307**	**14,948,993**	**11,286**	**728,051**	**78,137**	**27,402,785**	**204,776**	**24,135,624**
Lisboa	364,988	10,461,697	7,734	427,903	48,429	18,823,535	148,253	17,202,918
Santarém	70,378	1,901,080	1,785	152,908	11,577	2,161,764	30,557	2,540,496
Setúbal	97,941	2,586,216	1,767	147,240	18,131	6,417,486	25,966	4,392,210

III.18.4 -Serviços de institutições particulares de solidariedade social, em 1992

NUTS	Valência: lares		Valência: jardins de infância	
	Estabelecimentos	Utentes	Estabelecimentos	Utentes
	Nº			
1	2	3	4	5
Continente, Açores e Madeira	**617**	**30,755**	**490**	**28,877**
Lisboa e Vale doTejo	**155**	**8,403**	**199**	**13,261**
Oeste	26	1,648	13	956
Grande Lisboa	79	4,163	110	6,993
Península de Setúbal	20	1,069	58	4,244
Médio Tejo	13	675	112	762
Lezíria do Tejo	17	848	6	306

(Ver notas explicativas pp. 127, 128, 129 e 130)

III.18.5 - Acidentes de trabalho, segundo a consequência e a actividade económica em 1993

NUTS/Distritos	Total	Por consequência		Por actividade económica								
		Não mortal	Mortal	Agricultura Silvicultura Caça e Pesca	Indústrias Extractivas	Indústrias Transformadoras	Electricidade Gás e Água	Construção e Obras Públicas	Comércio por Grosso e a Retalho e Hotéis	Transportes Armazenagem e Comunicações	Bancos e Outras Instituições Financeiras	Serviços Prestados à Colectividade e Serviços Pessoais
1	2	3	4	5	6	7	8	9	10	11	12	13
Continente, Açores e Madeira	**251,577**	**251,396**	**181**	**13,536**	**2,585**	**122,840**	**1,665**	**47,328**	**26,637**	**9,947**	**3,483**	**16,773**
Continente	**243,784**	**243,616**	**168**	**13,220**	**2,550**	**120,930**	**1,445**	**44,621**	**25,371**	**9,527**	**3,431**	**16,248**
Principais distritos da Região de Lisboa e Vale do Tejo												
Lisboa	49,915	49,873	42	1,060	138	19,915	424	7,526	8,133	4,095	2,004	5,295
Santarém	10,995	10,995	-	1,114	57	5,500	70	1,987	1,000	317	45	711
Setúbal	17,165	17,151	14	1,184	54	8,414	180	2,728	1,875	748	171	1,485
Leiria	14,674	14,657	17	1,029	134	8,307	53	2,246	1,461	250	109	635

(Ver notas explicativas pp. 127, 128, 129 e 130)

Capítulo XIX - Educação

III.19.1 - Estabelecimentos do ensino oficial por grau de ensino, no ano lectivo de 1993/94

NUTS / Concelhos	Estabelecimentos do ensino oficial				
	Pré-escolar	1º Ciclo	CPVT	2º, 3º Ciclos e Secundário	Superior
	Nº				
1	2	3	4	5	6
Lisboa e Vale do Tejo	**514**	**1673**	**82**	**249**	**55**
Oeste	**155**	**484**	**19**	**42**	**2**
Alcobaça	31	74	1	6	-
Alenquer	6	49	1	5	-
Arruda dos Vinhos	2	12	1	-	-
Bombarral	8	21	1	2	-
Cadaval	6	24	1	2	-
Caldas da Rainha	18	61	1	5	2
Lourinhã	14	31	2	4	-
Mafra	20	60	4	5	-
Nazaré	5	9	1	1	-
Óbidos	11	21	-	1	-
Peniche	4	22	3	3	-
Sobral Monte Agraço	-	14	-	1	-
Torres Vedras	30	86	3	7	-
Grande Lisboa	**105**	**478**	**8**	**85**	**42**
Amadora	3	31	-	-	-
Cascais	7	53	-	-	-
Lisboa	29	122	-	-	40
Loures	27	100	4	33	-
Oeiras	5	36	-	17	1
Sintra	29	97	4	23	1
Vila Franca de Xira	5	39	-	12	-
Peninsula de Setúbal	**18**	**250**	**13**	**71**	**5**
Alcochete	2	9	-	1	-
Almada	10	43	-	18	2
Barreiro	-	22	1	10	-
Moita	1	26	-	6	-
Montijo	1	26	5	3	-
Palmela	-	35	5	4	-
Seixal	-	34	-	13	-
Sesimbra	1	18	1	5	-
Setúbal	3	37	1	11	3
Médio Tejo	**154**	**233**	**23**	**24**	**1**
Abrantes	21	54	11	6	-
Alcanena	12	19	-	3	-
Constância	5	7	-	1	-
Entroncamento	2	4	-	2	-
Ferreira do Zêzere	9	24	-	1	-
Gavião	-	8	3	1	-
Sardoal	7	9	-	1	-
Tomar	25	60	4	5	1
Torres Novas	30	48	5	4	-
V. Nova da Barquinha	8	-	-	-	-
Ourém	35	-	-	-	-
Lezíria do Tejo	**82**	**228**	**19**	**27**	**5**
Almeirim	6	10	1	2	-
Alpiarça	2	4	-	1	-
Azambuja	2	21	-	4	-
Benavente	6	11	-	3	-
Cartaxo	6	16	2	2	-
Chamusca	9	11	1	1	-
Coruche	8	32	3	2	-
Golegã	2	2	-	1	-
Rio Maior	17	38	2	2	-
Salvaterra de Magos	2	10	-	3	-
Santarém	22	73	10	6	5

(Ver notas explicativas pp. 127, 128, 129 e 130)

III.19.2 - Alunos matriculados no ensino oficial, por grau de ensino, no ano lectivo de 1993/94

NUTS / Concelhos	Ensino oficial - ano lectivo de 1993/94									
	Pré -Escolar	1º Ciclo	2º Ciclo	3º Ciclo	Secundário	Técnico Profissional	2º Ciclo Intensivo	Cursos Gerais Nocturnos	Cursos Compl Nocturnos	Superior
	Nº									
1	2	3	4	5	6	7	8	9	10	11
Lisboa e Vale do Tejo	**12,336**	**144,178**	**86,860**	**137,101**	**114,476**	**7,621**	**2,449**	**19,185**	**30,948**	**61,580**
Oeste	**2,617**	**19,900**	**10,600**	**13,236**	**8,098**	**1,368**	**319**	**1,552**	**2,178**	**390**
Alcobaça	621	3,328	1,718	1,858	932	38	-	271	180	-
Alenquer	270	1,707	999	1,303	727	-	167	217	198	-
Arruda dos Vinhos	60	409	-	-	-	-	-	-	-	-
Bombarral	222	769	379	557	353	-	59	75	82	-
Cadaval	134	655	359	531	340	-	-	97	63	-
Caldas da Rainha	286	2,418	1,317	1,877	1,485	343	25	332	537	390
Lourinhã	202	1,370	850	1,059	516	-	28	123	65	-
Mafra	440	2,425	1,348	1,614	1,155	144	-	189	231	-
Nazaré	97	852	429	-	-	-	-	-	-	-
Óbidos	154	546	311	417	-	-	16	-	-	-
Peniche	131	1,644	944	1,338	745	95	-	-	120	-
Sobral Monte Agraço	-	437	294	410	166	-	-	-	-	-
Torres Vedras	-	3,340	1,652	2,272	1,679	748	24	248	702	-
Grande Lisboa	**3,721**	**68,792**	**43,130**	**73,137**	**68,941**	**3,080**	**1,023**	**10,234**	**18,118**	**53,742**
Amadora	70	7,686	5,124	7,760	5,495	224	64	1,012	1,387	-
Cascais	153	4,830	2,754	5,813	6,325	477	78	1,661	1,245	-
Lisboa	1,122	19,363	11,360	20,327	24,776	778	479	3,838	7,393	52,953
Loures	1,094	14,476	9,536	14,706	9,694	181	111	1,486	2,746	-
Oeiras	214	5,684	3,859	6,240	7,119	193	29	523	791	453
Sintra	921	11,361	7,263	12,590	10,719	625	191	1,103	2,904	336
Vila Franca de Xira	147	5,392	3,234	5,701	4,813	602	71	611	1,652	-
Península de Setúbal	**591**	**32,021**	**19,787**	**31,940**	**24,753**	**1,914**	**662**	**5,388**	**8,036**	**4,885**
Alcochete	68	534	300	370	195	-	15	86	79	-
Almada	278	6,817	4,024	7,696	7,148	465	106	1,344	1,898	3,420
Barreiro	-	3,499	2,472	3,862	3,649	-	178	717	1,527	-
Moita	30	3,882	2,147	3,219	1,522	220	55	509	805	-
Montijo	33	1,973	1,082	1,577	1,248	251	26	283	443	-
Palmela	-	2,213	1,285	1,649	1,084	-	63	408	483	-
Seixal	-	6,147	4,087	6,088	4,308	458	123	1,173	1,273	-
Sesimbra	60	1,522	951	1,426	673	58	14	120	182	-
Setúbal	122	5,434	3,439	6,053	4,926	462	82	748	1,346	1,465
Médio Tejo	**3,239**	**11,372**	**6,187**	**9,035**	**7,005**	**957**	**110**	**1,017**	**1,325**	**739**
Abrantes	449	2,149	1,182	1,678	1,645	241	26	158	354	-
Alcanena	270	784	588	714	482	22	-	80	89	-
Constância	94	268	105	113	-	-	-	-	-	-
Entroncamento	178	654	472	772	961	110	-	94	169	-
Ferreira do Zêzere	141	558	266	293	88	-	-	13	24	-
Gavião	-	175	101	140	-	-	-	-	-	-
Sardoal	147	220	118	184	45	-	-	13	28	-
Tomar	649	2,153	1,214	1,973	1,566	469	31	355	283	739
Torres Novas	495	1,676	970	1,564	1,610	115	28	170	278	-
V. Nova da Barquinha	127	356	182	278	-	-	25	-	-	-
Ourém	689	2,379	989	1,326	608	-	-	134	100	-
Lezíria do Tejo	**2,168**	**12,093**	**7,156**	**9,753**	**5,679**	**302**	**335**	**994**	**1,291**	**1,824**
Almeirim	129	1,033	590	953	974	-	27	156	204	-
Alpiarça	90	364	209	287	-	36	-	-	-	-
Azambuja	32	983	496	755	383	-	39	101	117	-
Benavente	262	1,168	626	787	278	53	38	72	124	-
Cartaxo	174	1,208	654	979	738	-	7	150	-	-
Chamusca	142	621	302	392	74	-	38	-	-	-
Coruche	171	1,106	549	728	287	67	13	59	73	-
Golegã	91	316	167	237	26	21	-	47	-	-
Rio Maior	373	1,158	1,305	1,500	505	48	138	129	303	-
Salvaterra de Magos	147	1,033	555	658	315	-	-	43	76	-
Santarém	557	3,103	1,703	2,477	2,099	77	35	237	394	1,824

(Ver notas explicativas pp. 127, 128, 129 e 130)

III.19.3 - Agentes do ensino oficial, por grau de ensino, no ano lectivo de 1993/94

NUTS / Concelhos	Pessoal docente			
	Pré-escolar	1º ciclo	2º, 3º Ciclos e Secundário	Superior
	Nº			
1	2	3	4	5
Lisboa e Vale do Tejo	**654**	**10,366**	**33,707**	**2,719**
Oeste	**139**	**1,663**	**3,058**	**37**
Alcobaça	32	182	448	-
Alenquer	13	204	259	-
Arruda dos Vinhos	3	42	-	-
Bombarral	11	80	135	-
Cadaval	7	66	124	-
Caldas da Rainha	17	157	464	37
Lourinhã	12	130	237	-
Mafra	22	231	340	-
Nazaré	5	60	39	-
Óbidos	10	52	66	-
Peniche	7	137	306	-
Sobral Monte Agraço	-	44	82	-
Torres Vedras	-	278	558	-
Grande Lisboa	**176**	**4,513**	**18,171**	**2,337**
Amadora	3	454	1,706	-
Cascais	7	311	1,478	-
Lisboa	53	1,497	6,495	2,225
Loures	54	884	3,063	-
Oeiras	11	297	1,670	79
Sintra	41	729	2,608	33
Vila Franca de Xira	7	341	1,151	-
Península de Setúbal	**28**	**2,255**	**6,728**	**243**
Alcochete	3	45	96	-
Almada	14	478	1,843	163
Barreiro	-	223	739	-
Moita	2	299	585	-
Montijo	2	152	400	-
Palmela	-	183	360	-
Seixal	-	371	1,267	-
Sesimbra	2	112	238	-
Setúbal	5	392	1,200	80
Médio Tejo	**195**	**951**	**2,268**	**31**
Abrantes	27	193	477	-
Alcanena	15	59	187	-
Constância	5	23	28	-
Entroncamento	8	31	206	-
Ferreira do Zêzere	9	57	79	-
Gavião	-	26	31	-
Sardoal	16	21	55	-
Tomar	36	169	523	31
Torres Novas	33	131	382	-
V. Nova da Barquinha	9	23	64	-
Ourém	37	218	236	-
Lezíria do Tejo	**116**	**984**	**3,482**	**71**
Almeirim	7	79	203	-
Alpiarça	5	24	48	-
Azambuja	2	78	169	-
Benavente	13	103	179	-
Cartaxo	9	90	202	-
Chamusca	9	57	67	-
Coruche	9	104	1,540	-
Golegã	4	19	61	-
Rio Maior	22	118	302	-
Salvaterra de Magos	7	77	151	-
Santarém	29	235	560	71

(Ver notas explicativas pp. 127, 128, 129 e 130)

III. I9.4 - População residente por nível de instrução, em 1991

NUTS / Concelhos	População residente										
	Total	Não sabe ler n/ escrever	Lê e escreve S/grau ensino	Ensino Pré-Escolar	Ensino básico Primário	Ensino básico preparatório	Ensino Secundário Unificado	Ensino Secundário Complementar	Cursos Médios	Licenciaturas Bacharelatos	Mestrados Doutoramentos
	Nº										
1	2	3	4	5	6	7	8	9	10	11	12
Continente, Açores e Madeira	9,862,524	1,505,625	78,004	153,116	4,321,604	1,251,658	1,073,287	854,207	140,727	456,090	28,206
Lisboa e Vale do Tejo	3,292,100	395,587	26,947	52,617	1,300,088	359,172	453,375	397,955	59,214	231,730	15,437
Oeste	359,430	63,243	3,504	5,771	169,100	45,222	38,006	24,536	3,351	8,228	489
Alcobaça	54,382	9,316	520	1,101	25,654	6,948	5,275	3,625	499	1,178	66
Alenquer	34,098	6,682	226	380	16,416	3,955	3,208	2,272	266	645	48
Arruda dos Vinhos	9,364	1,890	43	94	4,427	1,193	898	575	53	185	8
Bombarral	12,727	2,213	167	200	6,434	1,454	1,122	762	128	231	18
Cadaval	13,516	2,634	148	210	6,995	1,437	1,076	710	107	188	11
Caldas da Rainha	43,205	7,388	487	578	18,565	4,890	4,976	3,911	626	1,723	61
Lourinhã	21,596	4,008	213	468	10,554	2,984	1,676	1,011	176	284	22
Mafra	43,731	6,669	460	602	21,197	5,789	4,448	2,934	379	982	71
Nazaré	15,313	2,584	126	214	6,815	2,423	1,474	1,082	143	427	25
Óbidos	11,188	2,205	123	178	5,543	1,489	873	542	68	157	10
Peniche	25,880	4,497	158	439	11,907	3,606	2,834	1,647	242	527	23
Sobral Monte Agraço	7,245	1,343	59	56	3,739	794	697	403	33	113	8
Torres Vedras	67,185	11,814	774	1,051	30,654	8,260	7,249	5,062	631	1,588	102
Grande Lisboa	1,831,873	170,217	14,092	30,754	668,696	188,884	269,514	257,832	41,288	178,052	12,744
Amadora	177,167	17,145	1,094	3,401	67,142	19,868	26,917	24,250	3,273	13,233	844
Cascais	153,294	13,679	1,154	3,241	49,084	15,264	23,718	24,187	4,315	17,236	1,416
Lisboa	663,392	56,442	6,254	10,216	244,644	59,605	86,497	90,262	16,970	85,660	6,642
Loures	322,157	33,141	2,258	5,113	128,181	37,207	49,132	41,276	5,061	19,680	1,106
Oeiras	151,342	11,092	692	2,944	43,425	14,433	24,272	26,541	4,930	21,361	1,452
Sintra	260,950	26,375	1,677	4,480	95,276	30,169	42,449	37,933	5,143	16,566	882
Vila Franca de Xira	103,571	12,343	763	1,359	40,944	12,338	16,529	13,183	1,596	4,316	200
Península de Setúbal	640,491	79,805	5,138	8,416	254,676	72,114	99,427	78,826	9,288	31,270	1,533
Alcochete	10,169	1,733	94	123	4,573	1,069	1,398	867	75	199	18
Almada	151,783	15,578	1,192	2,138	59,013	15,826	23,513	20,724	2,779	10,464	556
Barreiro	85,768	8,588	670	840	34,898	9,102	13,760	12,140	1,202	4,383	165
Moita	65,066	9,437	557	661	26,958	8,372	9,982	6,710	621	1,696	92
Montijo	36,038	6,251	279	413	15,317	3,935	4,774	3,356	392	1,245	78
Palmela	43,857	8,513	367	319	18,696	5,176	5,737	3,478	356	1,151	64
Setúbal	116,911	11,868	763	1,724	43,031	13,810	20,730	17,059	1,830	5,623	273
Sesimbra	27,246	4,023	238	436	12,296	3,514	3,388	2,327	286	694	44
Setúbal	103,633	13,814	978	1,762	39,894	11,290	16,125	12,165	1,745	5,615	245
Médio Tejo	227,338	37,407	2,130	4,276	102,534	28,552	24,845	19,024	2,832	7,468	370
Abrantes	45,697	7,973	309	664	20,773	4,916	4,974	3,894	562	1,532	100
Alcanena	14,373	2,011	137	295	6,852	1,782	1,613	1,125	177	382	19
Constância	4,170	644	29	108	1,969	483	397	383	52	118	7
Entroncamento	14,226	1,294	107	289	5,481	1,387	2,225	2,049	376	1,021	37
Ferreira do Zêzere	9,954	2,220	107	145	5,312	1,158	593	307	45	62	5
Gavião	5,920	1,829	85	28	2,653	557	406	271	30	60	1
Sardoal	4,430	761	65	107	2,174	582	397	243	30	64	7
Tomar	43,139	6,809	430	792	18,751	4,722	5,191	4,115	617	1,630	82
Torres Novas	37,692	5,004	287	764	17,149	4,239	4,699	3,515	538	1,442	55
V. Nova da Barquinha	7,553	942	54	161	3,546	737	961	758	126	250	18
Ourém	40,184	7,920	520	923	17,894	6,029	3,189	2,384	379	907	39
Lezíria do Tejo	232,968	44,915	2,083	3,400	105,060	26,400	23,783	17,837	2,357	6,712	321
Almeirim	21,380	4,586	155	245	9,506	2,534	2,003	1,535	226	566	24
Alpiarça	7,711	1,747	56	94	3,697	627	777	475	52	177	9
Azambuja	19,568	3,442	148	197	9,392	2,111	2,266	1,486	157	375	16
Benavente	18,335	3,424	125	266	8,029	2,330	2,112	1,447	176	406	20
Cartaxo	22,267	3,356	156	321	10,464	2,635	2,487	1,951	277	612	28
Chamusca	12,282	2,697	95	255	6,232	1,348	859	544	71	169	12
Coruche	23,634	6,722	345	311	9,917	2,486	1,872	1,351	197	432	21
Golegã	6,072	1,149	76	121	2,683	659	649	489	61	182	3
Rio Maior	20,119	3,586	153	326	9,618	2,494	2,012	1,332	157	422	19
Salvaterra de Magos	18,979	4,667	301	288	7,678	2,499	1,730	1,187	126	299	24
Santarém	62,621	9,539	475	976	27,644	6,697	7,036	6,180	837	3,092	145

(Ver notas explicativas pp. 127, 128, 129 e 130)

Capítulo XX - Cultura, Desporto e Recreio

III. 20.1 - Museus , bibliotecas, arquivos e galerias de arte, em 1992

NUTS / Concelhos	Museus		Bibliotecas			Arquivos		Galerias de arte	
	Total	Visitantes	Total	Documentos existentes		Total	de que:	Total	Exposições realizadas
		Total		Até 5000	+5000		Municipais		
	Nº								
1	2	3	4	5	6	7	8	9	10
Continente, Açores e Madeira	**330**	**6,595,651** *	**1,534**	**784**	**750**	**90**	**31**	**519**	**2,009**
Lisboa e Vale do Tejo	**129**	**4,464,395** *	**622**	**268**	**354**	**46**	**7**	**214**	**859**
Oeste	**16**	**481,739** *	**37**	**21**	**16**	**-**	**-**	**13**	**38**
Alcobaça	2	227,420	6	2	4	-	-	-	-
Alenquer	1	1,450	4	3	1	-	-	-	-
Arruda dos Vinhos	-	-	-	-	-	-	-	-	-
Bombarral	-	-	2	2	-	-	-	1	5
Cadaval	-	-	1	1	-	-	-	1	-
Caldas da Rainha	5	42,728 *	5	2	3	-	-	4	1
Lourinhã	-	-	2	1	1	-	-	-	-
Mafra	3	109,634 *	5	3	2	-	-	3	-
Nazaré	2	11,636 *	2	1	1	-	-	2	11
Óbidos	1	18,898	-	-	-	-	-	1	12
Peniche	1	67,257	2	2	-	-	-	1	9
Sobral Monte Agraço	-	-	1	1	-	-	-	-	-
Torres Vedras	1	2,716	7	3	4	-	-	-	-
Grande Lisboa	**82**	**3,613,237** *	**451**	**178**	**273**	**41**	**4**	**161**	**675**
Amadora	1	2,883	26	17	9	-	-	1	24
Cascais	3	10,313	14	9	5	2	2	12	45
Lisboa	58	2,654,539 *	337	109	228	38	1	126	541
Loures	2	- *	24	16	8	-	-	3	-
Oeiras	1	136,086	22	10	12	1	1	2	22
Sintra	13	763,497 *	17	12	5	-	-	15	43
Vila Franca de Xira	4	45,919	11	5	6	-	-	2	-
Península de Setúbal	**12**	**55,388** *	**60**	**29**	**31**	**3**	**2**	**18**	**71**
Alcochete	1	- *	1	1	-	-	-	1	-
Almada	4	5,510 *	20	7	13	1	1	7	11
Barreiro	-	-	6	4	2	-	-	-	-
Moita	-	-	6	3	3	-	-	1	7
Montijo	-	-	3	1	2	-	-	1	12
Palmela	-	-	4	3	1	-	-	-	-
Seixal	1	40,170	7	2	5	-	-	1	-
Sesimbra	2	1,400	2	2	-	-	-	1	-
Setúbal	4	8,308 *	11	6	5	2	1	6	41
Médio Tejo	**9**	**283,971** *	**40**	**21**	**19**	**-**	**-**	**9**	**34**
Abrantes	2	17,388	7	3	4	-	-	1	9
Alcanena	-	-	2	2	-	-	-	2	21
Constância	1	730	3	1	2	-	-	1	1
Entroncamento	-	-	4	1	3	-	-	1	-
Ferreira do Zêzere	-	-	1	1	-	-	-	-	-
Gavião	-	-	-	-	-	-	-	-	-
Sardoal	-	-	1	1	-	-	-	-	-
Tomar	4	173,883 *	10	5	5	-	-	3	3
Torres Novas	1	850	3	1	2	-	-	1	-
V. Nova da Barquinha	-	-	4	2	2	-	-	-	-
Ourém	1	91,120	5	4	1	-	-	-	-
Lezíria do Tejo	**10**	**30,060** *	**34**	**19**	**15**	**2**	**1**	**13**	**41**
Almeirim	1	665	1	-	1	-	-	-	-
Alpiarça	1	10,934	1	1	-	-	-	2	4
Azambuja	1	- *	3	3	-	-	-	1	12
Benavente	1	1,854	4	3	1	-	-	1	3
Cartaxo	1	5,926	3	2	1	-	-	2	4
Chamusca	1	- *	1	1	-	-	-	1	-
Coruche	-	-	3	2	1	-	-	1	-
Golegã	2	1,764	1	1	-	-	-	1	-
Rio Maior	-	-	3	2	1	-	-	1	-
Salvaterra de Magos	-	-	1	1	-	-	-	1	5
Santarém	2	8,917 *	13	3	10	2	1	2	13

* O total de visitantes (col. 3) não corresponde ao total de museus (col. 2) face à ausência de resposta verificada naguns casos

(Ver notas explicativas pp. 127, 128, 129 e 130)

III. 20.2 - Espectáculos públicos: recintos, sessões e espectadores, em 1992

NUTS / Concelhos	Recintos utilizados			Sessões			Espectadores (milhares)		
	Total	até 500 lugares	mais 500 lugares	Total	Diurnas	Nocturnas	Total	Sessões diurnas	Sessões nocturnas
	Nº								
1	2	3	4	5	6	7	8	9	10
Continente, Açores e Madeira	**266**	**194**	**72**	**142,515**	**83,236**	**59,279**	**8,687**	**3,828**	**4,859**
Lisboa e Vale do Tejo	**129**	**100**	**39**	**89,139**	**54,814**	**34,325**	**5,233**	**2,457**	**2,776**
Oeste	**8**	**5**	**3**	**2,357**	**912**	**1,445**	**124**	**28**	**96**
Alcobaça	1	-	1	186	39	147	16	2	14
Alenquer	-	-	-	-	-	-	-	-	-
Arruda dos Vinhos	-	-	-	-	-	-	-	-	-
Bombarral	-	-	-	-	-	-	-	-	-
Cadaval	-	-	-	-	-	-	-	-	-
Caldas da Rainha	3	3	-	468	195	273	15	4	11
Lourinhã	-	-	-	-	-	-	-	-	-
Mafra	1	1	-	739	265	474	25	6	19
Nazaré	-	-	-	-	-	-	-	-	-
Óbidos	-	-	-	-	-	-	-	-	-
Peniche	1	1	-	732	336	396	37	7	30
Sobral Monte Agraço	1	-	1	2	2	-	4	4	
Torres Vedras	1	-	1	230	75	155	27	5	22
Grande Lisboa	**100**	**82**	**18**	**79,938**	**50,713**	**29,225**	**4,617**	**2,242**	**2,375**
Amadora	1	1	-	1,480	1,072	408	83	53	30
Cascais	10	8	2	9,957	7,143	2,814	732	286	446
Lisboa	75	59	16	65,151	40,882	24,269	3,687	1,855	1,832
Loures	7	7	-	2,679	1,411	1,268	70	35	35
Oeiras	-	-	-	-	-	-	-	-	-
Sintra	5	5	-	220	75	145	16	6	10
Vila Franca de Xira	2	2	-	451	130	321	29	7	22
Península de Setúbal	**11**	**7**	**4**	**5,770**	**2,979**	**2,791**	**376**	**145**	**231**
Alcochete	-	-	-	-	-	-	-	-	-
Almada	6	3	3	3,222	1,720	1,502	172	64	108
Barreiro	-	-	-	-	-	-	-	-	-
Moita	-	-	-	-	-	-	-	-	-
Montijo	-	-	-	-	-	-	-	-	-
Palmela	1	-	1	140	29	111	7	2	5
Seixal	1	1	-	548	274	274	18	7	11
Sesimbra	-	-	-	-	-	-	-	-	-
Setúbal	3	3	-	1,860	956	904	179	72	107
Médio Tejo	**4**	**3**	**1**	**575**	**101**	**474**	**44**	**4**	**40**
Abrantes	2	1	1	114		114	12		12
Alcanena	2	2	-	-	-	-	-	-	-
Constância	-	-	-	-	-	-	-	-	-
Entroncamento	-	-	-	-	-	-	-	-	-
Ferreira do Zêzere	-	-	-	-	-	-	-	-	-
Gavião	-	-	-	-	-	-	-	-	-
Sardoal	-	-	-	-	-	-	-	-	-
Tomar	-	-	-	-	-	-	-	-	-
Torres Novas	-	-	-	461	101	360	32	4	28
V. Nova da Barquinha	-	-	-	-	-	-	-	-	-
Ourém	-	-	-	-	-	-	-	-	-
Lezíria do Tejo	**6**	**3**	**3**	**499**	**109**	**390**	**72**	**38**	**34**
Almeirim	2	-	2	8	2	6	8	4	4
Alpiarça	-	-	-	-	-	-	-	-	-
Azambuja	-	-	-	-	-	-	-	-	-
Benavente	-	-	-	-	-	-	-	-	-
Cartaxo	-	-	-	-	-	-	-	-	-
Chamusca	-	-	-	-	-	-	-	-	-
Coruche	-	-	-	-	-	-	-	-	-
Golegã	-	-	-	-	-	-	-	-	-
Rio Maior	1	1	-	104	13	91	2	-	2
Salvaterra de Magos	-	-	-	-	-	-	-	-	-
Santarém	3	2	1	387	94	293	62	34	28

(Ver notas explicativas pp. 127, 128, 129 e 130)

III.20.3 - Publicações periódicas e não periódicas; indicadores e agentes, em 1992

NUTS/Distritos	Editores, livreiros e outros agentes do livro					Publicações periódicas				
	Total	Editores	Livreiros	Editores-livreiros	Outros agentes	Publicações	Edições	Tiragem (milhares)		
								Anual	Diária	Semanal
	Nº									
1	2	3	4	5	6	7	8	9	10	11
Continente, Açores e Madeira	**493**	**110**	**201**	**89**	**93**	**1124**	**24299**	**502584**	**160413**	**179901**
Continente	**483**	**109**	**194**	**87**	**93**	**1088**	**20893**	**488600**	**147448**	**179353**
Principais distritos da Região de Lisboa e Vale do Tejo										
Lisboa	313	91	99	51	72	511	8326	356881	104735	152484
Santarém	14	1	11	2	-	37	736	4216	-	1557
Setúbal	17	3	11	1	2	46	539	5575	-	2047
Leiria	13	-	11	-	2	25	786	2945	488	1914

III.20.4 - Desporto federado e do Inatel, na época de 1991/1992

NUTS/Distritos	Atletas do Inatel					Atletas federados - futebol de 11				
	Total	Participantes nos campeonatos distritais				Total	Categorias:			
		Total	Futebol	Atletismo	Pesca		Seniores	Profissionais	Juniores e Juvenis	Outras
1	2	3	4	5	6	7	8	9	10	11
Continente, Açores e Madeira	**216252**	**24134**	**9954**	**3424**	**3171**	**75652**	**33463**	**2165**	**24980**	**17209**
Continente	**206202**	**21441**	**9078**	**2780**	**2952**	**69853**	**31158**	**2059**	**23028**	**15667**
Principais distritos da região de Lisboa e Vale do Tejo										
Lisboa	43384	6594	2762	656	991	10475	3379	302	4278	2818
Santarém	8921	1675	1330	161	133	3547	1612	21	1058	877
Setúbal	13067	1082	593	96	171	4203	1299	143	1780	1124
Leiria	6899	437	-	81	74	4203	2335	93	1130	738

(Ver notas explicativas pp. 127, 128, 129 e 130)

Capítulo XXI - Justiça

III.21.1. - Processos cíveis, penais e tutelares nos tribunais segundo o concelho em que estão sediados, em 1992

NUTS / Concelhos	Processos cíveis			Processos penais			Processos tutelares		
	Pendentes em 1 de Janeiro	Entrados	Findos	Pendentes em 1 de Janeiro	Entrados	Findos	Pendentes em 1 de Janeiro	Entrados	Findos
	Nº								
1	2	3	4	5	6	7	8	9	10
Continente, Açores e Madeira	**252727**	**266123**	**237689**	**239437**	**459967**	**394748**	**23378**	**24165**	**23901**
Lisboa e Vale do Tejo	**107697**	**106089**	**93577**	**89659**	**183388**	**147625**	**8952**	**9521**	**9092**
Oeste	**6568**	**5102**	**4470**	**5515**	**12075**	**10587**	**522**	**695**	**592**
Alcobaça	1737	1260	1264	1255	3182	2243	106	124	104
Alenquer	304	465	327	579	1381	1243	31	69	64
Arruda dos Vinhos	-	-	-	-	-	-	-	-	-
Bombarral	-	-	-	-	-	-	-	-	-
Cadaval	146	177	122	131	277	239	37	25	21
Caldas da Rainha	1240	.1071	560	968	2027	1891	106	114	85
Lourinhã	561	309	88	359	595	543	43	38	20
Mafra	622	719	707	722	2091	2183	53	130	101
Nazaré	-	-	-	-	-	-	-	-	-
Óbidos	-	-	-	-	-	-	-	-	-
Peniche	846	273	561	372	462	436	70	77	97
Sobral Monte Agraço	-	-	-	-	-	-	-	-	-
Torres Vedras	1112	828	841	1129	2060	1809	76	118	100
Grande Lisboa	**77098**	**83259**	**73386**	**52244**	**113217**	**89809**	**5248**	**6048**	**5544**
Amadora	-	-	-	-	-	-	-	-	-
Cascais	2767	2222	1864	2461	9205	6644	324	320	345
Lisboa	61753	71699	63676	38453	78388	62450	2849	4259	3864
Loures	1730	2963	2327	1510	4820	4392	232	410	415
Oeiras	3274	2715	2546	3523	8712	6735	342	471	427
Sintra	6023	2274	1713	4577	6884	5601	1259	368	240
Vila Franca de Xira	1551	1386	1260	1720	5208	3987	242	220	253
Península de Setúbal	**14447**	**8978**	**8282**	**19324**	**32334**	**25452**	**2284**	**1992**	**2111**
Alcochete	-	-	-	-	-	-	-	-	-
Almada	3907	2161	2376	6877	10624	8982	376	342	402
Barreiro	2381	1618	1624	3620	3798	3981	127	498	415
Moita	1971	570	954	953	982	1126	805	317	634
Montijo	914	574	383	1233	2112	1304	185	153	89
Palmela	-	-	-	-	-	-	-	-	-
Seixal	1761	1680	1149	1766	4225	3413	212	157	133
Sesimbra	535	383	244	751	868	576	92	38	56
Setúbal	2978	1992	1552	4124	9725	6070	487	487	382
Médio Tejo	**4726**	**4343**	**3877**	**4903**	**8989**	**8359**	**376**	**365**	**385**
Abrantes	824	958	757	1576	1859	2297	106	95	78
Alcanena	793	462	520	335	626	624	31	45	56
Constância	-	-	-	-	-	-	-	-	-
Entroncamento	349	448	413	703	1368	1253	64	44	82
Ferreira do Zêzere	303	191	293	233	295	475	15	12	12
Gavião	-	-	-	-	-	-	-	-	-
Sardoal	-	-	-	-	-	-	-	-	-
Tomar	1017	824	823	763	1750	1470	75	66	74
Torres Novas	519	873	712	278	1379	936	31	61	50
V. Nova da Barquinha	-	-	-	-	-	-	-	-	-
Ourém	921	587	359	1015	1712	1304	54	42	33
Lezíria do Tejo	**4858**	**4407**	**3562**	**7673**	**16773**	**13418**	**522**	**421**	**460**
Almeirim	-	-	-	-	-	-	-	-	-
Alpiarça	-	-	-	-	-	-	-	-	-
Azambuja	-	-	-	-	-	-	-	-	-
Benavente	897	782	627	749	2176	1505	68	79	74
Cartaxo	763	462	398	2683	3861	3223	93	58	60
Chamusca	-	-	-	-	-	-	-	-	-
Coruche	346	214	176	395	1557	1015	43	24	32
Golegã	129	379	188	249	823	888	12	23	21
Rio Maior	455	545	456	1701	1632	2628	32	33	36
Salvaterra de Magos	-	-	-	-	-	-	-	-	-
Santarém	2268	2025	1717	1896	6724	4159	274	204	237

(Ver notas explicativas pp. 127, 128, 129 e 130)

Capítulo XXII - Condições de Vida

III.22.1. - Despesas médias anuais dos agregados familiares da Região Lisboa e Vale do Tejo segundo

Categorias Socio-Económicas / Classes e Grupos de Despesas	Total	Empresários da Agricultura, Silvicultura, Caça e Pesca	Trabalhadores por conta de outrém da Agricultura, Silvicultura, Caça e Pesca	Trabalhadores de profissões liberais e similares
	Esc.			
1	2	3	4	5
TOTAL	**1,485,281**	**1,380,005**	**1,010,057**	**3,149,244**
1 Produtos alimentares, bebidas e tabaco	**439 776**	**463,708**	**414,866**	**474,380**
1.1 Produtos alimentares	395 683	426740	370 105	419 440
1.2 Bebidas não alcoólicas	3 800	5,338	3,586	5,084
1.3 Bebidas alcoólicas	20 064	23,072	23,383	10,610
1.4 Tabaco	20,230	8,557	17,791	39,246
2 Vestuário e calçado	**132 933**	**150,036**	**109,024**	**275,936**
2.1 Vestuário, incluindo reparações	103,003	117,523	94,076	227,282
2.2 Calçado, incluindo reparações	29 931	32,513	24,948	48,653
3 Habitação, aquecimento e iluminação	**178 802**	**139,952**	**112,874**	**374,830**
3.1 Habitação e despesas de água	129 816	91,451	76,455	304,196
3.2 Aquecimento e iluminação	48,987	48,502	36,419	70,634
4 Móveis, art. decor., equip. domest., manutenção	**101 469**	**108735**	**81,236**	**180,576**
4.1 Móveis, art. decoração, revest., chão, reparações	33,126	51,986	20,158	68,515
4.2 Art. domésticos, têxteis, outros art. dom., rep.	8 969	8,693	9,436	21,120
4.3 Aparelhos domést, acessórios, reparações	19 477	11,210	11,834	44,298
4.4 Loiças, vidros e utensílios e reparações	6 853	7,801	16,488	1,314
4.5 Bens e serviços para manutenção	20 229	27,269	22,345	16,810
4.6 Serviços domésticos	12,814	1,775	975	28,519
5 Serviços médicos e de saúde	**46 119**	**47,512**	**25,151**	**52,526**
5.1 Medicamentos e outros produtos farmacêuticos	20,293	28,789	10,702	13,931
5.2 Aparelhos e material terapêutico	5 088	4,373	4,030	9,889
5.3 Serviços médicos, enfermagem, paramédic., outros	16 507	13,179	10,211	27,809
5.4 Cuidados hospitalares e análogos	3 734	913	-	-
5.5 Despesas seguros de acidente e doença	324	-	-	897
5.6 Outras despesas com saúde não discriminadas	172	259	208	-
6 Transportes e comunicações	**261 248**	**232,152**	**90,738**	**626,362**
6.1 Compra de automóveis, caravan., bicicl., motos	105,791	101,563	40,884	255,981
6.2 Despesas de utilização de veículos	106 075	109,803	30,205	284,533
6.3 Serviços de transporte	30 181	13,574	14,964	42,342
6.4 Correios e telecomunicações	19 201	7,213	4,684	43,506
7 Distracções, espectáculos, instruc, cultura	**69 173**	**30,192**	**35,520**	**139,609**
7.1 Aparelhos, art. recreativos, acess.,reparações	30 563	15,714	16,080	78,091
7.2 Serv. distracção, espectáculos, cultura	11 508	7,025	13,151	21,052
7.3 Livros, jornais, periódicos e outra imprensa	11,257	3,790	3,268	22,797
7.4 Instrução	15 844	3,663	3,021	17,669
8 Outros bens e serviços	**218 573**	**127,919**	**120,965**	**467,350**
8.1 Higiene e cuidados pessoais	23 836	18,500	15,294	35,466
8.2 Outros artigos	12,352	8,595	4,879	27,797
8.3 Despesas em restaurantes, cafés e hotéis	170 693	99,015	97,598	380,391
8.4 Viagens turísticas - tudo incluído	4 587	713	-	8,519
8.5 Serviços financeiros	17	1	-	-
8.6 Outros serviços	7 088	1,096	3,194	15,178
9 Outras despesas	**37 188**	**79,797**	**19,684**	**557,676**
9.1 Taxas diversas	1 914	2,697	1,032	5,156
9.2 Outras despesas	35,273	77,100	18,652	552,520

(Ver notas explicativas pp. 127, 128, 129 e 130)

a categoria sócio-económica do representante do agregado, por destino das despesas, em 1989/90

Empresários não agrícolas	Quadros Directores Técnicos, Cientistas, Artistas e similares	Trabalhadores por conta de outrém, Pessoal operário	Outros Trabalhadores por Conta de Outrém Comércio e Serviços	Outros Activos	Não Activos
Esc.					
6	7	8	9	10	11
1,649,275	**3,044,335**	**1,432,264**	**1,797,312**	**1,836,080**	**951,915**
492 613	**554 129**	**486 472**	**477 957**	**532 037**	**338 387**
444 529	488 858	434 471	422 469	473 046	312,286
4 756	5,745	3,628	4,423	3,499	2,863
18,820	21,053	23,017	29,575	29,497	12,180
24,508	38,473	25,356	21,490	25,994	11,058
154,294	**286,589**	**140,122**	**161,373**	**161,397**	**69,753**
118,542	229,295	107,566	123,479	126,660	53,513
35,752	57,293	32,556	37,894	34,737	16,241
195,996	**326,635**	**153,730**	**206,829**	**265,374**	**135,028**
147,166	248,702	108,418	157,061	207,232	91,048
48,830	77,933	45,313	49,768	58,142	43,980
100,747	**240,847**	**102,791**	**116,125**	**126,501**	**60,130**
34,287	73,426	40,329	42,521	47,610	12,070
7,409	19,403	10,335	10,202	7,389	5,769
27,553	31,206	21,111	23,032	26,221	11,591
5,678	13,992	7,341	7,424	10,559	3,745
19,849	33,296	19,712	22,614	25,565	15,335
5,970	69,525	3,963	10,331	9,157	11,621
38,605	**80,392**	**30,946**	**45,750**	**56,561**	**50,541**
13,760	28,009	11,992	15,862	14,747	29,046
4,177	11,147	4,438	5,428	5,040	4,364
17,781	30,703	13,920	20,827	27,403	11,500
1,713	9,211	309	3,248	8,615	5,332
1,105	1,271	117	229	734	43
69	52	170	156	22	256
292,542	**709,294**	**216,039**	**351,321**	**343,510**	**139,697**
112,235	338,125	71,044	162,886	159,683	44,089
128,621	285,233	97,780	125,517	128,638	56,575
25,937	49,491	32,982	40,520	30,548	23,065
25,748	36,445	14,232	22,397	24,641	15,968
56,160	**251,232**	**60,156**	**92,297**	**74,188**	**33,068**
24,789	86,658	32,465	43,947	26,989	14,958
13,088	32,068	9,585	14,282	11,622	6,606
10,072	47,268	8,682	14,688	12,000	4,930
8,210	85,237	9,425	19,381	23,577	6,574
280,435	**533,990**	**212,021**	**303,309**	**241,166**	**105,285**
25,123	55,046	20,283	33,632	29,895	14,497
13,172	37,728	10,699	19,436	13,073	5,019
231,785	397,448	173,684	232,475	185,824	79,438
6,517	22,894	880	6,404	4,587	2,259
8	130	4	36	-	-
3,831	20,743	6,471	11,326	7,788	4,072
37,884	**61,227**	**29,986**	**42,349**	**35,346**	**20,028**
4,336	5,445	1,202	1,726	2,120	913
33,548	55,781	28,784	40,623	33,226	19,114

(Ver notas explicativas pp. 127, 128, 129 e 130)

III.22.2 - Receitas líquidas médias anuais dos agregados familiares da Região de Lisboa e Vale do Tejo

Categorias Socio-Económicas / Classes e Grupos de Despesas	Total	Empresários da Agricultura, Silvicultura, Caça e Pesca	Trabalhadores por conta de outrém da Agricult,Silvicult, Caça e Pesca	Trabalhadores de profissões liberais e similares
	Esc.			
1	2	3	4	5
Total	**1,392,726**	**1 169 341**	**1 062 386**	**2 971 529**
Receitas Monetárias Ordinárias				
Rendimentos do trabalho				
Do trabalho por conta de outrém	720,269	155,755	708,018	320,923
Do trabalho por conta própria	149 087	534,283	26,427	1,387,251
Rendimentos de propriedade				
Rendas, terrenos, activos incorpóreos	974	3,844	-	-
Rendas de edifícios	12 040	6,963	125	39,104
Juros	15,712	54,700	5,340	91,944
Lucros e Dividendos	17 745	-	-	192,222
Transferências peródicas				
Pensões de velhice e reforma	180,790	83,550	44,730	112,787
Abonos de Família	9 258	5,886	10,811	6,582
Prestações de seguro de vida vitalício	184	-	-	-
Transferências periódicas do Estrangeiro	2 961	1,174	-	-
Outras	15 495	16,585	18,609	5,800
Receitas Monetárias Extraordinárias				
Indemnizações por despedimento	**5 550**	-	-	-
Transferências não periódicas				
Subsídio de casamento, nascimento, etc.	279	184	-	-
Subsídio em caso de morte, funeral	438	-	177	-
Subsídio de desemprego	3 680	-	12,390	-
Outros subsídios eventuais	1 043	-	804	-
Prestações de seguro de vida	56	-	-	-
Prestações de seguro com acidentes				
De trabalho	1 120	-	-	-
Outros	756	-	-	-
Outras transferências irregulares				
Provenientes do estrangeiro	4 837	-	156	-
Outras não discriminadas	37 649	8,999	10,427	67,767
Receitas em Natureza				
Autoconsumo	22 375	138,607	79,323	4,632
Autoabastecimento	8 102	18 5614	303	16,061
Autolocação	76,742	63,868	43,472	139,556
Salários em natureza	23 890	1,658	24,872	9,033
Outras receitas em natureza	81 694	74,773	76,399	577,867

(Ver notas expícativas pp. 127, 128, 129 e 130)

segundo a categoria sócio-económica do representante do agregado, por origem das receitas em 1989/90

Empresários não agrícolas	Quadros Directores Técnicos, Cientistas, Artistas e similares	Trabalhadores por conta de outrém, Pessoal operário	Outros Trabalhadores por Conta de Outrém Comércio e Serviços	Outros Activos	Não Activos
Esc.					
6	7	8	9	10	11
1 493 373	**2 886 905**	**1 360 551**	**1 656 114**	**1 796 168**	**889 806**
225,741	2,030,185	1,025,869	1,220,938	1,039,967	168,485
779 207	156 002	29 020	35 724	220 835	32907
76	7,535	-	103	-	926
12,456	28,585	1,638	3,827	5,353	20,539
12,734	37,494	3,292	5,786	5,442	22,183
56,138	76,741	4,817	10,492	27,168	2,685
52,233	79,297	29,606	53,444	37,370	435,754
10,629	14,552	14,310	13,888	14,355	1,824
-	-	-	-	-	540
-	376	48	-	328	8,420
11,071	22,282	5,611	17,238	9,449	21,582
11,672	**-**	**4,539**	**3,120**	**36,714**	**2,527**
609	317	592	312	299	-
-	-	61	680	-	917
339	-	3,186	1,408	29,989	1,981
67	2,428	1,200	1,761	344	847
-	-	237	-	-	15
513	-	2433	-	5,962	628
-	904	-	3,089	3,623	5
4,580	4,348	1,903	3,524	11,699	7,175
44,455	55,916	17,039	51,128	136,382	25,785
25,238	3,544	30,793	7,776	11,712	15,735
49,539	3,695	6,486	1,505	1,413	1,949
93,181	179,826	59,620	84,864	116,315	53,076
7,949	62,350	41,863	37,548	23,851	4,927
94,945	120,529	76,388	97,957	57,596	58,393

(Ver notas explicativas pp. 127, 128, 129 e 130)

III.22.3. - Informações gerais sobre as férias dos indivíduos por região de origem, em 1991

Indivíduos segundo as Férias	1991	
	Continente	Lisboa e Vale do Tejo (Região de origem)
1	2	3
Indivíduos segundo o nº período de férias (%)		
Total	100.0	34.1
Nenhm	73.6	20.5
Um	23.0	11.5
Dois	2.9	1.7
Três e mais	0.5	0.3
Indivíduos que fizeram férias principais segundo a duração das mesmas (%)		
Total	100.0	51.2
4 a 9	19.7	9.3
10 a 15	38.2	18.2
16 a 22	20.8	11.6
23 a 30	15.9	9.2
31 e mais	5.5	2.9
Indivíduos que fizeram férias principais segundo o tipo alojamento utilizado (%)		
Total	100.0	51.2
Hotelaria	10.7	5.0
Campismo	11.2	5.6
Casa ou parte arrendada	23.1	8.4
Casa de amigos ou familiares	44.0	25.7
Estabel. Turismo Social	1.7	1.2
Outros	9.3	5.2
Indivíduos que fizeram férias principais segundo o local de maior permanência (%)		
Total	100.0	51.2
Praia	62.4	27.8
Campo	23.8	17.5
Termas	2.2	1.0
Outros	11.5	4.9
Indivíduos que fizeram férias principais segundo o meio de transporte utilizado (%)		
Total	100.0	51.2
Carro	79.3	39.2
Comboio	4.3	2.6
Camioneta	8.5	5.2
Combinado	4.2	2.4
Outros	3.7	1.8
Indivíduos que fizeram férias principais segundo o meio de trnsporte utilizado (%)		
Total	100.0	51.2
Portugal		
Total	91.7	47.5
Norte	23.6	8.2
Centro	20.6	10.3
L.V.T.	14.6	10.2
Alentejo	7.1	5.1
Algarve	24.6	13.2
Açores	0.3	0.2
Madeira	0.9	0.3
Estrangeiro		
Total	8.3	3.7
País da C.E.E.	5.6	2.4
Outros	2.7	1.3
Indivíduos que não fizeram férias segundo o motivo (%)		
Total	100.0	27.9
Não sentiu necessidade	8.4	2.4
Motivos financeiros	61.1	15.7
Realiz. Trab. Suplementares representados	3.3	1.0
Outros motivos	27.2	8.8
Desp. média dos indivíduos c/ as férias (Esc.)	120.009	113.934
Desp. média dos agregados com as férias (Esc)	44.045	43.036

(Ver notas explicativas pp. 127, 128, 129 e 130)

III.22.4. - Informações gerais sobre as férias dos indivíduos por região de destino, em 1991

Indivíduos segundo as férias	1991	
	Continente	Lisboa e Vale do Tejo (Região de destino)
1	2	3
Indivíduos que fizeram férias (Nº)		
Férias principais	9,204	1,347
2º período	1,205	158
3º período	188	40
4º período	21	1
Indivíduos que fizeram férias principais, segundo a duração das mesmas (%)		
Total	100.0	14.6
De 4 a 9 dias	19.7	2.9
De 10 a 15 dias	38.2	4.9
D 16 a 22 dias	20.8	2.4
De 23 a 30 dias	15.9	3.5
31 e mais dias	5.5	0.9
Indivíduos que fizeram férias principais segundo o local de maior permanência (%)		
Total	100.0	14.6
Praia	62.4	10.6
Campo	23.8	2.0
Termas	2.2	0.1
Outros	11.5	2.0
Despesa Média com as férias principais (Esc.)		
Por indivíduo	33,439	27,705
Por indivíduo/dia	1,971	1,659

III.22.5. - Indicadores de conforto, em 1993

Condições do alojamento	1993		
	Continente, Açores e Madeira	Continente	Lisboa e Vale do Tejo
	%		
1	2	3	4
Ano de Construção do Edifício			
Antes de 1918	14.7	13.6	6.4
De 1918 a 1945	14	12.9	7.7
De 1946 a 1960	14	13.9	11.7
De 1961 a 1970	15	15.7	23.5
De 1971 a 1980	20.9	22.3	29.1
De 1981 a 1990	20.7	20.9	20.8
Depois de 1980	0.7	0.7	0.7
	100	100	99.9
Tipo de Edifício			
Tipo vivenda	62.4	57.9	29.2
De apartamentos	37.6	42.1	70.8
Número de Divisões			
Até 2	6.5	6.2	6.0
Com 3	12.3	11.7	12.4
Com 4	32.0	33.5	43.0
Com 5	30.5	31.5	28.3
Com 6 e mais	18.7	17.2	10.2
Superfície (m2)			
Até 19	1.7	1.4	1.0
De 20 a 29	4.1	3.3	3.2
De 30 a 39	7.1	6.3	6.1
De 40 a 59	23.3	22.6	24.6
De 60 a 79	21.2	21.2	21.0
80 e mais	42.6	45.2	44.0
Alojamentos que dispõem de:			
Cozinha	97.8	97.5	97.9
Electricidade	98.8	98.7	99.3
Agua Canalizada			
No interior do alojamento	92.8	92.6	97.4
No exterior do alojamento	3.0	2.9	1.2
Instalações sanitárias:			
Retrete			
No interior do alojamento	85.5	86.2	96.1
No exterior do alojamento	9.3	8.8	2.1
Instalações fixas de banho e duche	84.5	84.6	93.8
Garagem	24.9	25.6	15.4
Elevador	13.5	15.2	30.0
Telefone	71.6	72.4	84.0

(CONTINUA)

(Ver notas explicativas pp. 127, 128, 129 e 130)

III.22.5. - Indicadores de conforto, em 1993

(CONTINUAÇÃO)

Condições do alojamento	1993		
	Continente, Açores e Madeira	Continente	Lisboa e Vale do Tejo
	%		
1	2	3	4
Bens de Equipamento			
Fogão	98.9	98.7	99.4
Micro - ondas	8.3	7.8	12.4
Frigorífico	94.3	94.3	96.8
Arca congeladora	44.4	43.9	42.7
Aparelhos de aquecimento eléctrico	48.6	54.7	66.0
Aparelhos de aquecimento n/eléctricos	18.1	17.6	22.6
Rádio, gravador e gira-discos	82.8	82.1	79.3
Alta Fidelidade	28.4	29.9	41.0
Leitor de CD's	12.0	12.6	20.5
Televisão	95.1	94.9	97.1
Antena parabólica	7.5	8.3	16.6
Aspirador	57.1	60.0	73.4
Máquina de lavar roupa	71.1	72.0	85.2
Máquina de lavar louça	13.4	14.0	18.9
Máquina de costura eléctrica	15.3	16.4	20.0
Máquina de costura não eléctrica	25.1	26.6	21.7
Computador pessoal	9.1	9.7	14.6
Material fotográfico e similar	35.6	35.5	43.8
Material de vídeo	37.0	38.3	52.5
Meios de Transporte			
Bicicleta sem motor	29	31.6	27.4
Motorizada	16.6	18.7	8.5
Moto	2.3	2	2.5
Automóvel ligeiro/misto			
Não tem	47.5	45.3	38.7
Com 1	41.2	42.5	48.7
Com 2	9.7	10.4	11
Com 3 ou mais	1.6	1.8	1.6
Com cilindrada			
Até 1000 cc	15.7	16.3	15.1
De 1001 a 1300 cc	52.7	52.1	52.6
De 1301 a 1600 cc	20.8	20.7	22.7
De 1601 cc e mais	10.8	10.9	9.5
Ano de matrícula			
Antes de 1980	18.4	19.4	16.1
De 1980 a 1985	20.2	19.9	17.3
Depois de 1985	61.3	60.8	66.5

(Ver notas explicativas pp. 127, 128, 129 e 130)

III.22.6 - Alojamentos familiares por instalações existentes no alojamento, em 1991

NUTS	Total alojamentos	Alojamentos familiares							
		C/ electricidade retrete e água	Só retrete e água	Só electricidade e água	Só electricidade e retrete	Só electricidade	Só retrete	Só água	s/ instalações
1		2	3	4	5	6	7	8	9
Continente, Açores e Madeira	**3081466**	**2610806**	**7271**	**104555**	**196050**	**100048**	**14651**	**7837**	**40250**
Lisboa e Vale do Tejo	**1102457**	**1021616**	**2370**	**18396**	**32232**	**13816**	**4418**	**1987**	**7622**
Oeste	119533	100155	363	3727	8901	3551	628	380	1828
Grande Lisboa	615340	590718	960	3745	12193	2841	2467	231	2185
Península de Setúbal	210286	198789	490	3109	3837	1700	826	298	1237
Médio Tejo	76916	65252	213	3585	3501	3013	235	451	1140
Lezíria do Tejo	79908	66702	344	4230	3800	2711	262	627	1232

(Ver notas explicativas pp. 127, 128, 129 e 130)

Anexo

Estudo das acessibilidades das sedes de freguesia às respectivas sedes de concelho, na região de Lisboa e Vale do Tejo

INSTITUTO NACIONAL DE ESTATÍSTICA

REGIÃO DE LISBOA E VALE DO TEJO

Estudo das acessibilidades das sedes de freguesia às respectivas sedes de Concelho, na região de Lisboa e vale do Tejo

Estudo das acessibilidades das sedes de freguesia às respectivas sedes de concelho, na Região de Lisboa e Vale do Tejo

NOTAS METODOLÓGICAS

1 - O estudo das acessibilidades das sedes de freguesia às respectivas sedes de concelho na Região de Lisboa e Vale do Tejo resultou essencialmente de um inquérito às Câmaras municipais da região em análise sobre a distância quilométrica das sedes de freguesia às respectivas sedes de concelho.

2 - Os dados recolhidos reportam-se ao período Abril/Julho de 1994 e referem-se a distâncias quilométricas utilizando o itinerário principal (ver conceitos abaixo).

O inquérito teve como suporte um instrumento de notação, aprovado e classificado pelo Serviço de Coordenação Estatística no âmbito do Sistema Estatístico Nacional com o nº7987 e foi remetido via postal a 48 dos 51 Municípios da Região de Lisboa e Vale do Tejo.

3 - O Núcleo de Cartografia do INE procedeu à determinação das distâncias, nos casos de ausência de resposta (1) ou deficiência clara na informação prestada pelos Municípios face à metodologia sugerida.

Nesses casos, foi efectuada a medição com planímetro sobre carta, à escala de 1:25 000, do Instituto Geográfico do Exército.

4 - Nas situações em que a sede de freguesia se encontra no perímetro do lugar sede de concelho, a distância considerada foi de «0 Km», e.g. todas as 53 freguesias do concelho/lugar de Lisboa.

CONCEITOS E ABREVIATURAS UTILIZADOS

Distância quilométrica da sede de freguesia à sede de concelho: distância medida entre o ponto central do lugar sede de freguesia e o ponto central (localização do edifício do município) do lugar sede de concelho.

Itinerário principal: percurso definido por rede ferroviária, rede de estradas ou caminhos principais entre os dois pontos centrais, numa óptica de maior utilização.

ABREVIATURAS

EN - Estrada nacional

EM - Estrada municipal

CM - Caminho municipal

CF - Caminho de ferro

Distância quilométrica da Sede de Freguesia (ponto central) à Sede de Concelho (ponto central), utilizando o itinerário principal.(1)

REGIÃO DE LISBOA E VALE DO TEJO

DDCCFR *(código)*	SEDE DE FREGUESIA *(Designação)*	Itinerário utilizado *(EN, EM,CM,CF)*	Distância à Sede do Concelho *(Kms)*

NUTS III - OESTE

	ALCOBAÇA		
100101	ALCOBAÇA	-	-
100102	ALFEIZERÃO	EN	16.500
100103	ALPEDRIZ	EN, EM	12.500
100104	BÁRRIO	EM	5.800
100105	BENEDITA	EN	16.700
100106	CELA	EM, EN	7.100
100107	COZ	EN, EM	7.800
100108	ÉVORA DE ALCOBAÇA	EN	5.300
100109	MAIORGA	EN, EM	3.800
100110	PATAIAS	EN, EM	15.000
100111	ALJUBARROTA (PRAZERES)	EN	6.100
100112	SÃO MARTINHO DO PORTO	EN	20.400
100113	ALJUBARROTA (SÃO VICENTE)	EN	6.100
100114	TURQUEL	EN	12.300
100115	VESTIARIA	EM	2.300
100116	VIMEIRO	EN, EM	11.400
100117	MOITA	EN, EM	21.200
100118	MARTINGANÇA	EN, EM	18.800
100119	MONTES	EN, EM	10.300
	ALENQUER		
110101	ABRIGADA	EN	14.000
110102	ALDEIA GALEGA DA MERCEANA	EN	15.000
110103	ALDEIA GAVINHA	EN	13.000
110104	CABANAS DE TORRES	EN, CM	17.000
110105	CADAFAIS	EN	10.000
110106	CARNOTA	EN	15.000
110107	MECA	EN, EM	7.000
110108	OLHALVO	EN	10.000
110109	OTA	EN	10.000
110110	PEREIRO DE PALHACANA	EN, EM	17.000
110111	SANTO ESTEVÃO	-	-
110112	TRIANA	-	-
110113	VENTOSA	EN	14.000
110114	VILA VERDE DOS FRANCOS	EN	22.000
110115	CARREGADO	EN	6.000
110116	RIBAFRIA	EN	13.000

ARRUDA DOS VINHOS			
110201	ARRANHÓ	EN 115-4	9.000
110202	ARRUDA DOS VINHOS	-	-
110203	CARDOSAS	EN 248, EM	6.500
110204	SANTIAGO DOS VELHOS	EM, EN 115-4	9.000
BOMBARRAL			
100501	BOMBARRAL	-	-
100502	CARVALHAL	EN 8, EM 569	5.000
100503	ROLIÇA	EN 8, EN 8-4	8.000
100504	VALE COVO	EN 361	3.000
100505	PÓ	EN 8, EN 8-4, EM 588	12.000
CADAVAL			
110401	ALGUBER	EM, EN	13.000
110402	CADAVAL	-	-
110403	CERCAL	EM, EN	14.000
110404	FIGUEIROS	EM, EN	12.000
110405	LAMAS	EM, EN	4.000
110406	PAÍNHO	EN	13.000
110407	PERAL	EN	5.000
110408	PERO MONIZ	EN	5.000
110409	VERMELHA	EN	5.000
110410	VILAR	EN	8.000
CALDAS DA RAINHA			
100601	A-DOS-FRANCOS	EN, CM	14.4
100602	ALVORNINHA	EM, EN	9.8
100603	CALDAS DA RAINHA (Nª. Sª. PÓPULO)	-	-
100604	CARVALHAL BENFEITO	EM, EN	12.8
100605	COTO	EN	3
100606	FOZ DO ARELHO	EN	8.1
100607	LANDAL	EN	16.2
100608	NADADOURO	EN	4.9
100609	SALIR DE MATOS	EN	5.5
100610	SALIR DO PORTO	EN	11
100611	SANTA CATARINA	EN	15.6
100612	SÃO GREGÓRIO	EN, CM	9.1
100613	SERRA DO BOURO	EN, CM	6.8
100614	TORNADA	EN	4.4
100615	VIDAIS	EN	10
100616	CALDAS DA RAINHA (STO. ONOFRE)	-	-

LOURINHÃ			
110801	LOURINHÃ	-	-
110802	MIRAGAIA	EN 361	5.000
110803	MOITA DOS FERREIROS	EN 361	10.000
110804	MOLEDO	EN 361, EM 571, EN 247-1, EM 622	9.000
110805	REGUENGO GRANDE	EN 361, EM 571, EN 247-1	14.000
110806	SANTA BÁRBARA	EN 247	6.000
110807	SÃO BARTOLOMEU DOS GALEGOS	EN 361, EM 571, EN 247-1	6.000
110808	VIMEIRO	EN 8-2, EM 561	11.000
110809	MARTELEIRA	EN 8-2	6.000
110810	RIBAMAR	EN 247	7.000
110811	ATALAIA	EM 565	4.000
MAFRA			
110901	AZUEIRA	EN 9-2, EN 8	16.000
110902	CARVOEIRA	EM 549	8.000
110903	CHELEIROS	EN 9	8.000
110904	ENCARNAÇÃO	EN 9	15.000
110905	ENXARA DO BISPO	EN 9-2	18.000
110906	ERICEIRA	EN 116	11.000
110907	GRADIL	EN 9-2	11.000
110908	IGREJA NOVA	EN 9	6.000
110909	MAFRA	-	-
110910	MALVEIRA	EN 116	10.000
110911	MILHARADO	EN 116, EN 347	17.000
110912	SANTO ESTEVÃO DAS GALÉS	EN 116, EM 539	18.000
110913	SANTO ISIDORO	EN 116, EM 616	10.000
110914	SOBRAL DA ABELHEIRA	EN 9, EM 551	11.000
110915	VILA FRANCA DO ROSÁRIO	EN 116, EN 8	15.000
110916	VENDA DO PINHEIRO	EN 116	13.000
110917	SÃO MIGUEL DE ALCAINÇA	EN 116	6.000
NAZARÉ			
101101	FAMALICÃO	EN 242	8.000
101102	NAZARÉ	-	-
101103	VALADO DE FRADES	EN 8-5	5.000
ÓBIDOS			
101201	A-DOS-NEGROS	EM, EN	8.500
101202	AMOREIRA	EM, EN	6.700
101203	OLHO MARINHO	EM, EN	10.800
101204	SANTA MARIA	-	-
101205	SÃO PEDRO	-	-
101206	SOBRAL DA LAGOA	EM, EN	6.400
101207	VAU	EM, EN	8.700
101208	GAEIRAS	EN	4.600
101209	USSEIRA	EM, EN	4.900
PENICHE			
101401	AJUDA	-	-
101402	ATOUGUIA DA BALEIA	EN 114	6
101403	CONCEIÇÃO	-	-
101404	SÃO PEDRO	-	-
101405	SERRA D'EL-REI	EN 114	12
101406	FERREL	EM 578	7

	SOBRAL DE MONTE AGRAÇO		
111201	SANTO QUINTINO	-	-
111202	SAPATARIA	EM, EN	11.000
111203	SOBRAL DE MONTE AGRAÇO	-	-
	TORRES VEDRAS		
111301	A-DOS-CUNHADOS	EN, EM	12.600
111302	CAMPELOS	EN	18.000
111303	CARMÕES	EN	16.000
111304	CARVOEIRA	EN	11.000
111305	DOIS PORTOS	EN	13.000
111306	FREIRIA	EN, EM	13.000
111307	MATACÃES	EN, EM	5.600
111308	MAXIAL	EN	12.100
111309	MONTE REDONDO	EN	8.900
111310	PONTE DO ROL	EN	7.000
111311	RAMALHAL	EN	8.700
111312	RUNA	EN	7.500
111313	STA. MARIA CASTELO E SÃO MIGUEL	-	-
111314	SÃO PEDRO DA CADEIRA	EN	14.000
111315	SÃO PEDRO E SÃO TIAGO	-	-
111316	SILVEIRA	EN	13.000
111317	TURCIFAL	EN	8.500
111318	VENTOSA	EN, EM	10.500
111319	OUTEIRO DA CABEÇA	EN	16.700

Distância quilométrica da Sede de Freguesia (ponto central) à Sede de Concelho (ponto central), utilizando o itinerário principal.(1)

REGIÃO DE LISBOA E VALE DO TEJO

DDCCFR *(código)*	SEDE DE FREGUESIA *(Designação)*	Itinerário utilizado *(EN, EM,CM,CF)*	Distância à Sede do Concelho *(Kms)*
NUTS III - GRANDE LISBOA			
	AMADORA (1)		
111501	ALFRAGIDE	Ruas urbanas, EN 117	4.100
111502	BRANDOA	Ruas urbanas	2.800
111503	BURACA	Ruas urbanas	3.500
111504	DAMAIA	-	-
111505	FALAGUEIRA-VENDA NOVA	-	-
111506	MINA	-	-
111507	REBOLEIRA	-	-
111508	VENTEIRA	-	-
	CASCAIS		
110501	ALCABIDECHE	EM, EN	4.400
110502	CARCAVELOS	EM, EN	8.400
110503	CASCAIS	-	-
110504	ESTORIL	EM, EN	2.800
110505	PAREDE	EM, EN	7.100
110506	SÃO DOMINGOS DE RANA	EM, EN	9.200
	LISBOA		
110601	AJUDA	-	-
110602	ALCÂNTARA	-	-
110603	ALTO DO PINA	-	-
110604	ALVALADE	-	-
110605	AMEIXOEIRA	-	-
110606	ANJOS	-	-
110607	BEATO	-	-
110608	BENFICA	-	-
110609	CAMPO GRANDE	-	-
110610	CAMPOLIDE	-	-
110611	CARNIDE	-	-
110612	CASTELO	-	-
110613	CHARNECA	-	-
110614	CORAÇÃO DE JESUS	-	-
110615	ENCARNAÇÃO	-	-
110616	GRAÇA	-	-
110617	LAPA	-	-
110618	LUMIAR	-	-
110619	MADALENA	-	-

	LISBOA		
110620	MÁRTIRES	-	-
110621	MARVILA	-	-
110622	MERCÊS	-	-
110623	NOSSA SENHORA DE FÁTIMA	-	-
110624	PENA	-	-
110625	PENHA DE FRANÇA	-	-
110626	PRAZERES	-	-
110627	SACRAMENTO	-	-
110628	SANTA CATARINA	-	-
110629	SANTA ENGRÁCIA	-	-
110630	SANTA ISABEL	-	-
110631	SANTA JUSTA	-	-
110632	SANTA MARIA DE BELÉM	-	-
110633	SANTA MARIA DOS OLIVAIS	-	-
110634	SANTIAGO	-	-
110635	SANTO CONDESTÁVEL	-	-
110636	SANTO ESTEVÃO	-	-
110637	SANTOS-O-VELHO	-	-
110638	SÃO CRISTOVÃO E SÃO LOURENÇO	-	-
110639	SÃO DOMINGOS DE BENFICA	-	-
110640	SÃO FRANCISCO XAVIER	-	-
110641	SÃO JOÃO	-	-
110642	SÃO JOÃO DE BRITO	-	-
110643	SÃO JOÃO DE DEUS	-	-
110644	SÃO JORGE DE ARROIOS	-	-
110645	SÃO JOSÉ	-	-
110646	SÃO MAMEDE	-	-
110647	SÃO MIGUEL	-	-
110648	SÃO NICOLAU	-	-
110649	SÃO PAULO	-	-
110650	SÃO SEBASTIÃO DA PEDREIRA	-	-
110651	SÃO VICENTE DE FORA	-	-
110652	SÉ	-	-
110653	SOCORRO	-	-
	LOURES		
110701	APELAÇÃO	EN 8, EN 250	7.500
110702	BUCELAS	EN 115	10.000
110703	CAMARATE	EN 8, EN 250, EM 507	8.500
110704	CANEÇAS	EN 250	8.100
110705	FANHÕES	EN 115, EM 541	7.550
110706	FRIELAS	EN 8, EN 250	4.000
110707	LOURES	-	-
110708	LOUSA	EN 8	9.300
110709	MOSCAVIDE	EN 8, EN 250, EN 10, EN 6-1	12.400
110710	ODIVELAS	EN 8, EM 576	5.600
110711	PÓVOA DE SANTO ADRIÃO	EN 8	4.900
110712	SACAVÉM	EN 8, EN 250	10.700
110713	SANTA IRIA DE AZÓIA	EN 115, EM 115-5	12.000
110714	SANTO ANTÃO DO TOJAL	EN 115	3.800

LOURES			
110715	SÃO JOÃO DA TALHA	EN 8, EN 250, EN 10	13.900
110716	SÃO JULIÃO DO TOJAL	EN 115	5.000
110717	UNHOS	EN 8, EN 250, EM 506	6.800
110718	PONTINHA	EN 8, EM 576	9.800
110719	PORTELA	EN 8, EN 250, EN 10	12.200
110720	FAMÕES	EN 8, EM 576, EM 576-1	8.750
110721	RAMADA	EN 250, EN 250-2	6.500
110722	BOBADELA	EN 8, EN 250, EN 10	12.150
110723	PRIOR VELHO	EN 8, EN 250, EN 10	12.300
110724	SANTO ANTÓNIO DOS CAVALEIROS	EN 8	3.100
110725	OLIVAL DE BASTO	EN 8	5.400
OEIRAS			
111002	BARCARENA	EM	6.300
111003	CARNAXIDE	EM, EN	9.100
111004	OEIRAS E SÃO JULIÃO DA BARRA	-	-
111005	PAÇO DE ARCOS	EM	2.400
111006	ALGÉS	EM, EN	9.700
111007	CRUZ QUEBRADA - DAFUNDO	EM, EN	8.000
111008	LINDA-A-VELHA	EM, EN	10.200
111009	PORTO SALVO	EM	3.300
111010	QUEIJAS	EM, EN	7.200
SINTRA (1)			
111101	AGUALVA-CACÉM	EN 9, EN 249	10.4
111102	ALGUEIRÃO-MEM MARTINS	EM 623	4.5
111103	ALMARGEM DO BISPO	EN 9, EN 250-1, EM 544, EM 543	17
111104	BELAS	EN 9, EN 249, EM 580	14
111105	COLARES	EN 247, EM 600	8.4
111106	MONTELAVAR	EN 9	10.8
111107	QUELUZ	EN 9, EN 249	16.2
111108	RIO DE MOURO	EN 9, EN 249	7.8
111109	SANTA MARIA E SÃO MIGUEL	-	-
111110	SÃO JOÃO DAS LAMPAS	EN 9, EN 247, EM 602-2	10.3
111111	SÃO MARTINHO	-	-
111112	SÃO PEDRO DE PENAFERRIM	EM	1.8
111113	TERRUGEM	EN 247	7
111114	PERO PINHEIRO	EN 9	9.6
VILA FRANCA DE XIRA			
111401	ALHANDRA	EN 10	3.500
111402	ALVERCA DO RIBATEJO	EN 10	7.500
111403	CACHOEIRAS	EM 524	6.000
111404	CALHANDRIZ	CM 1250, EN 10-6, EN 10	12.000
111405	CASTANHEIRA DO RIBATEJO	EN 10	5.000
111406	PÓVOA DE SANTA IRIA	EN 10	14.000
111407	SÃO JOÃO DOS MONTES	EN 248-3, EN 10	6.000
111408	VIALONGA	EM 501, EN 10	12.500
111409	VILA FRANCA DE XIRA	-	-
111410	SOBRALINHO	EM 527, EN 10	5.500
111411	FORTE DA CASA	EN 10	11.000

Distância quilométrica da Sede de Freguesia (ponto central) à Sede de Concelho (ponto central), utilizando o itinerário principal.(1)

REGIÃO DE LISBOA E VALE DO TEJO

DDCCFR *(código)*	SEDE DE FREGUESIA *(Designação)*	Itinerário utilizado *(EN, EM,CM,CF)*	Distância à Sede do Concelho *(Kms)*
NUTS III - PENÍNSULA DE SETÚBAL			
	ALCOCHETE		
150201	ALCOCHETE	-	-
150202	SAMOUCO	EM 501	5.7
150203	SÃO FRANCISCO	EN 119	3.2
	ALMADA		
150301	ALMADA	-	-
150302	CAPARICA	EM, EN	5.035
150303	COSTA DA CAPARICA	EM, EN	8.985
150304	COVA DA PIEDADE	EM	1.920
150305	TRAFARIA	EM, EN	8.685
150306	CACILHAS	EM	0.745
150307	PRAGAL	EM	2.000
150308	SOBREDA	EM	7.900
150309	CHARNECA DE CAPARICA	EM, EN	10.200
150310	LARANJEIRO	EM	3.430
150311	FEIJÓ	EM	3.430
	BARREIRO		
150401	BARREIRO	-	-
150402	LAVRADIO	Ruas urbanas	2.618
150403	PALHAIS	EN 10-3, ruas urbanas	4.558
150404	SANTO ANDRÉ	Ruas urbanas	2.734
150405	VERDERENA	-	-
150406	ALTO DO SEIXALINHO	-	-
150407	SANTO ANTÓNIO DA CHARNECA	EM 510, ruas urbanas	6.048
150408	COINA	EN 10-3, ruas urbanas	8.423
	MOITA		
150601	ALHOS VEDROS	EN 11-1	3.500
150602	BAIXA DA BANHEIRA	EN 11-1	5.500
150603	MOITA	-	-
150604	GAIO-ROSÁRIO	EM 506	2.500
150605	SARILHOS PEQUENOS	EM 505	2.700
150606	VALE DA AMOREIRA	EN 11-1	5.600

	MONTIJO		
150701	CANHA	EM, EN	20.575
150702	MONTIJO	-	-
150703	SANTO ISIDRO DE PEGÕES	EM, EN	17.000
150704	SARILHOS GRANDES	EM, EN	5.250
150705	ALTO-ESTANQUEIRO-JARDIA	EM, EN	5.125
150706	PEGÕES	EM, EN	19.517
150707	ATALAIA	EM, EN	5.375
150708	AFONSOEIRO	-	-
	PALMELA		
150801	MARATECA	EM, EN	25.000
150802	PALMELA	-	-
150803	PINHAL NOVO	EM, EN	9.500
150804	QUINTA DO ANJO	EN	5.000
150805	POCEIRÃO	EM, EN	18.000
	SEIXAL		
151001	ALDEIA DE PAIO PIRES	CM, EN 10-1, EN 378-1	4.000
151002	AMORA	EN 10, CM, EN 378	4.500
151003	ARRENTELA	CM, EN 378	3.500
151004	SEIXAL	-	-
151005	CORROIOS	EN 10, CM, EN 378	8.000
151006	FERNÃO FERRO	CM, EN 378	10.000
	SESIMBRA		
151101	CASTELO	EN	4.000
151102	SANTIAGO	-	-
151103	QUINTA DO CONDE	EN	17.000
	SETÚBAL		
151201	NOSSA SENHORA DA ANUNCIADA	-	-
151202	SANTA MARIA DA GRAÇA	-	-
151203	SÃO JULIÃO	-	-
151204	SÃO LOURENCO	EN , EM	12.5
151205	SÃO SEBASTIÃO	-	-
151206	SÃO SIMÃO	EN , EM	10.8
151207	GÂMBIA-PONTES-ALTO DA GUERRA	EN	8
151208	SADO	EM	6.5

Distância quilométrica da Sede de Freguesia (ponto central) à Sede de Concelho (ponto central), utilizando o itinerário principal.(1)

REGIÃO DE LISBOA E VALE DO TEJO

DDCCFR *(código)*	SEDE DE FREGUESIA *(Designação)*	Itinerário utilizado *(EN, EM,CM,CF)*	Distância à Sede do Concelho *(Kms)*
NUTS III - MÉDIO TEJO			
	ABRANTES		
140101	ALDEIA DO MATO	EM, EN	14.000
140102	ALFERRAREDE	EN	3.000
140103	ALVEGA	EN	18.000
140104	BEMPOSTA	EN	15.000
140105	MARTINCHEL	CM, EN	18.000
140106	MOURISCAS	EN	15.000
140107	PEGO	EN	6.500
140108	RIO DE MOINHOS	EN	5.000
140109	ROSSIO AO SUL DO TEJO	EN	3.000
140110	SÃO FACUNDO	EM ou CM, EN	17.500
140111	SÃO JOÃO	-	-
140112	SÃO MIGUEL DO RIO TORTO	EM, EN	8.500
140113	SÃO VICENTE	-	-
140114	SOUTO	EM	18.000
140115	TRAMAGAL	EN	9.000
140116	VALE DE MÓS	EM, EN	22.000
140117	CONCAVADA	EN	16.000
140118	FONTES	EM	26.000
140119	CARVALHAL	EM	12.000
	ALCANENA		
140201	ALCANENA	-	-
140202	BUGALHOS	EM, EN	3.200
140203	ESPINHEIRO	EM, CM, EN	14.200
140204	LOURICEIRA	EM, EN	4.300
140205	MALHOU	EN	6.600
140206	MINDE	EN	10.800
140207	MOITAS VENDA	EN	4.600
140208	MONSANTO	EN	6.100
140209	SERRA DE SANTO ANTÓNIO	CM, EN	13.300
140210	VILA MOREIRA	EM	2.500
	CONSTÂNCIA		
140801	CONSTÂNCIA	-	-
140802	MONTALVO	EN 3	5.000
140803	SANTA MARGARIDA DA COUTADA	EM 592, EN 118, EN 3	8.000

ENTRONCAMENTO			
141001	ENTRONCAMENTO	-	-
FERREIRA DO ZÊZERE			
141101	ÁGUAS BELAS	EM	2.500
141102	AREIAS	EM	9.000
141103	BECO	EM, EN	12.000
141104	CHÃOS	EM	17.000
141105	DORNES	EM, EN	13.000
141106	FERREIRA DO ZÊZERE	-	-
141107	IGREJA NOVA DO SOBRAL	EM, EN	6.000
141108	PAIO MENDES	EM, EN	8.000
141109	PIAS	EM	7.000
GAVIÃO			
120901	ATALAIA	EM 530, EN 118, EN 244	6.650
120902	BELVER	EN 244	5.900
120903	COMENDA	EM 532, EN 118	18.100
120904	GAVIÃO	-	-
120905	MARGEM	EM 531, EN 244, EN 118	11.250
SARDOAL			
141701	ALCARAVELA (SANTA CLARA)	EN, CM	7.000
141702	SANTIAGO DE MONTALEGRE	EN	6.000
141703	SARDOAL	-	-
141704	VALHASCOS	EM	3.200
TOMAR			
141801	ALVIOBEIRA	EN 110, EN 238, EM 528	11.000
141802	ASSEICEIRA	EN 110	10.000
141803	BESELGA	EN 113, EM 558, CM 1090	8.000
141804	CARREGUEIROS	EN 113	4.000
141805	CASAIS	EN 110, EM 529	10.000
141806	JUNCEIRA	EM 531, EM 531-1	9.000
141807	MADALENA	EN 349-3	5.000
141808	OLALHAS	EN 110, EM 530-3, EM 530-2	14.000
141809	PAIALVO	EN 349-3, EM 558	8.000
141810	PEDREIRA	EM 526, EM 526-2	6.000
141811	SANTA MARIA DOS OLIVAIS	-	-
141812	SÃO JOÃO BAPTISTA	-	-
141813	SÃO PEDRO DE TOMAR	EM 533	7.000
141814	SABACHEIRA	EN 113, EN 113-1, EM 524	13.000
141815	SERRA	EM 531	12.000
141816	ALÉM DA RIBEIRA	EM 526	10.000

	TORRES NOVAS		
141901	ALCOROCHEL	EM 567	9.900
141902	ASSENTIZ	EM 557, EN 349	15.370
141903	BROGUEIRA	EM 567	6.900
141904	CHANCELARIA	EM 562	9.700
141905	LAPAS	Ruas urbanas	1.800
141906	OLAIA	EN 358, EN 349	9.200
141907	PAÇO	EN 349-3, EN 349	13.500
141908	PARCEIROS DE IGREJA	EN 3	8.500
141909	PEDRÓGÃO	EM 555-2	7.100
141910	RIACHOS	EN 243	5.300
141911	RIBEIRA BRANCA	EM 563	3.900
141912	SALVADOR	-	-
141913	SANTA MARIA	-	-
141914	SANTIAGO	-	-
141915	SÃO PEDRO	-	-
141916	ZIBREIRA	EN 3	7.100
	VILA NOVA DA BARQUINHA		
142001	ATALAIA	EM	3.500
142002	PRAIA DO RIBATEJO	EN, EM	8.000
142003	TANCOS	EN, EM	3.000
142004	VILA NOVA DA BARQUINHA	-	-
142005	MOITA DO NORTE	EM	1.500
	OURÉM		
142101	ALBURITEL	EN 113	7.000
142102	ATOUGUIA	EN 113, EN 357, EM 561	6.000
142103	CASAL DOS BERNARDOS	EN 349, EN 356, EM 1016	20.000
142104	CAXARIAS	EN 349, EN 356, EN 356-3	10.000
142105	ESPITE	EN 349	17.000
142106	FÁTIMA	EN 113, EN 356	12.000
142107	FORMIGAIS	EN 349, EN 356, EM 525	18.000
142108	FREIXIANDA	EN 349, EN 356	20.000
142109	GONDEMARIA	EN 323-2	8.000
142110	OLIVAL	EN 349	9.000
142111	NOSSA SENHORA MISERICÓRDIAS	-	-
142112	RIO DE COUROS	EN 349, EN 356	14.000
142113	SEIÇA	EN 113, EN 113-1	6.000
142114	URQUEIRA	EN 349, EM 505	14.000
142115	NOSSA SENHORA DA PIEDADE	-	-
142116	MATAS	EN 349, EM 505, EM 1005	20.000
142117	CERCAL	EM 523-2, EM 523	15.000
142118	RIBEIRA DO FÁRRIO	EN 349, EN 356, EM 502	25.000

Distância quilométrica da Sede de Freguesia (ponto central) à Sede de Concelho (ponto central), utilizando o itinerário principal.(1)

REGIÃO DE LISBOA E VALE DO TEJO

DDCCFR *(código)*	SEDE DE FREGUESIA *(Designação)*	Itinerário utilizado *(EN, EM,CM,CF)*	Distância à Sede do Concelho *(Kms)*

NUTS III - LEZÍRIA DO TEJO

	ALMEIRIM		
140301	ALMEIRIM	-	-
140302	BENFICA DO RIBATEJO	EN	8.000
140303	FAZENDAS DE ALMEIRIM	EM	5.000
140304	RAPOSA	EN	13.000
	ALPIARÇA		
140401	ALPIARÇA	-	-
	AZAMBUJA		
110301	ALCOENTRE	EN	20.400
110302	AVEIRAS DE BAIXO	EN	6.000
110303	AVEIRAS DE CIMA	EN	10.000
110304	AZAMBUJA	-	-
110305	MANIQUE DO INTENDENTE	EN, EM	26.200
110306	VALE DO PARAISO	EM	7.000
110307	VILA NOVA DA RAINHA	EN	6.500
110308	VILA NOVA DE SÃO PEDRO	EN, EM	32.000
110309	MACUSSA	EN, EM	30.400
	BENAVENTE		
140501	BENAVENTE	-	-
140502	SAMORA CORREIA	EN 118	8.500
140503	SANTO ESTEVÃO	EN 118-1	15.000
140504	BARROSA	EM 515	7.000
	CARTAXO		
140601	CARTAXO	-	-
140602	EREIRA	EM 512	7.900
140603	LAPA	EN 365-2, EM 600-1	7.900
140604	PONTÉVEL	EN 365-2	4.200
140605	VALADA	EN 3-3	12.700
140606	VALE DA PINTA	EM 512	3.300
140607	VILA CHÃ DE OURIQUE	EN 3	2.600
140608	VALE DA PEDRA	EN 3, EN 3-2	7.000

CHAMUSCA			
140701	CHAMUSCA	-	-
140702	CHOUTO	EN 243	18.000
140703	PINHEIRO GRANDE	EN 118	6.000
140704	ULME	EN 243	8.000
140705	VALE DE CAVALOS	EN 118	10.000
140706	PARREIRA	EN 243, EM 577	26.000
140707	CARREGUEIRA	EN 118	10.000
CORUCHE			
140901	CORUCHE	-	-
140902	COUÇO	EN 114, EN 251	21.000
140903	SÃO JOSÉ DA LAMOROSA	EM 580	16.000
140904	FAJARDA	EN 114-3	7.000
140905	BRANCA	EN 251, EN 114	17.000
140906	ERRA	EN 119	7.000
140907	BISCAINHO	EN 119, EN 114	15.500
140908	SANTANA DO MATO	EN 114	12.500
GOLEGÃ			
141201	AZINHAGA	EN 345	8.000
141202	GOLEGÃ	-	-
RIO MAIOR			
141401	ALCOBERTAS	x	11.4
141402	ARROUQUELAS	x	12.6
141403	ARRUDA DOS PISÕES	x	9.8
141404	AZAMBUJEIRA	x	18
141405	FRÁGUAS	x	10.2
141406	MARMELEIRA	x	14.7
141407	OUTEIRO DA CORTIÇADA	x	12.1
141408	RIO MAIOR	-	-
141409	SÃO JOÃO DA RIBEIRA	x	12
141410	ASSEICEIRA	x	5.1
141411	SÃO SEBASTIÃO	x	8.2
141412	RIBEIRA SÃO JOÃO	x	8.4
141413	MALAQUEIJO	x	15
141414	ASSENTIZ	x	17.8

SANTARÉM			
141501	GLÓRIA DO RIBATEJO	EN 367, EN 118	15.2
141502	MARINHAIS	EN 367, EN 118	9.7
141503	MUGE	EN 118	13
141504	SALVATERRA DE MAGOS	-	-
141505	FOROS DE SALVATERRA	EN 114-3	5.9
141506	GRANHO	CM 1409, CM 581, EN 118	18.7
141601	ABITUREIRAS	EN, EM	15.000
141602	ABRÃ	EN, EM	24.000
141603	ACHETE	EN, EM	12.000
141604	ALCANEDE	EN	25.000
141605	ALCANHÕES	EN	10.000
141606	ALMOSTER	EN	12.000
141607	AMIAIS DE BAIXO	EN, EM	31.000
141608	ARNEIRO DAS MILHARIÇAS	EN, EM	23.000
141609	AZOIA DE BAIXO	EN, EM	7.000
141610	AZOIA DE CIMA	EN, EM	16.000
141611	CASEVEL	EN	27.000
141612	MARVILA	-	-
141613	MOÇARRIA	EN, EM	11.000
141614	PERNES	EN	20.000
141615	POMBALINHO	EN	22.000
141616	PÓVOA DA ISENTA	EN, EM	11.000
141617	PÓVOA DA SANTARÉM	EN	9.000
141618	ROMEIRA	EN	9.000
141619	SANTA IRIA DA RIBEIRA SANTARÉM	EN	2.000
141620	SÃO NICOLAU	-	-
141621	SÃO SALVADOR	-	-
141622	SÃO VICENTE DE PAUL	EN, EM	18.000
141623	TREMÊS	EN	16.000
141624	VALE DE FIGUEIRA	EN	14.000
141625	VALE DE SANTARÉM	EN	7.000
141626	VAQUEIROS	EN, EM	26.000
141627	VÁRZEA	EN, EM	9.000
141628	GANCARIA	EN, EM	34.000

ANUÁRIO ESTATÍSTICO DA REGIÃO DE LISBOA E VALE DO TEJO - 1993

ERRATA

Nota geral:
Em diversos quadros as unidades de milhar e de milhão encontram-se divididas por vírgulas.
Em quaisquer circunstâncias, as casas decimais são sempre separadas por pontos (.).

Pag. 97 - Quadro II.11.1 -

- As colunas 6, 7, 8, 9, referem-se ao ano de 1990
- Na coluna 7, penúltima e última linha, os valores correspondentes deverão ser lidos, respectivamente, (627 863) e 7790937
- Na coluna 8, deverá ler-se, sequencialmente, 140.7, 13.5, 6.1, 19.8, 22.1, 39.8, 22.2, 48.0, 26.7, 17.8, 21.7, 131.2, 333.1, 91.3, 43.3, 78.9, 301.7, 1357.9;